

Strategija trajnostnega razvoja občine Metlika do leta 2035

Osnutek, marec 2022

Naročnik



Občina Metlika

Mestni trg 24

8330 Metlika

07 / 36 37 400

obcina.metlika@siol.net

www.metlika.si

Odgovorna oseba naročnika

Darko Zevnik, župan Občine Metlika

Dokument

Strategija trajnostnega razvoja občine Metlika do leta 2035

Člani strateške skupine za pripravo strategije

Martina Legan Janžekovič, podžupanja Občine Metlika
Elizabeta Prus, predsednica odbora za družbene dejavnosti
Sašo Jeršin, predsednik odbora za gospodarstvo, finance in premoženje
Ana Logar, predsednica odbora za urejanje prostora in komunalo
Andrej Škof, predsednik odbora za kmetijstvo
Valentina Ambrožič, predstavnica mladih
Marjetka Pezdirc, direktorica Zavoda za turizem, kulturo, šport in mladino Metlika
Bojan Krajačič, direktor Komunale Metlika d.o.o.
Duška Vukšinič, direktorica Zdravstvenega doma Metlika
Branko Ambrožič, ravnatelj Otroškega vrtca Metlika
Željka Janjac, ravnateljica Osnovne šole Metlika
Marina Vorkapić, ravnateljica Osnovne šole Podzemelj
Marta Strahinič, direktorica Ljudske knjižnice Metlika
Andreja Brancelj Bednaršek, direktorica Belokranjskega muzeja
Janja Pegam, načelnica Upravne enote Metlika
Dušan Brodarič, komandir Policijske postaje Metlika
Jože Sudac, Policijska postaja Metlika
Valentin Kuhar, komandir Postaje mejne policije Metlika
Tatjana Adlešič, predsednica Območne obrtno-podjetniške zbornice Metlika
Tomaž Kordiš, direktor Gospodarske zbornice Dolenjske in Bele krajine
Jožica Povše, RC Novo mesto, LAS Dolenjske in Bele krajine
Vesna Maksimovič, RC Novo mesto, skrbnica občine
Mateja Jazbec, RC Novo mesto
Barbara Papež Lavrič, direktorica RIC Bela krajina
Kristjan Asani, RIC Bela krajina, vodja inkubatorja

Člani projektne skupine občinske uprave

Tjaša Kump Murn, direktorica občinske uprave Občine Metlika
Irena Švajgar, vodja oddelka za gospodarske dejavnosti ter okolje in prostor
Vesna Malešič, vodja oddelka za finance, družbene dejavnosti in pravno splošne zadeve
Jože Nemanič, višji svetovalec za področje kmetijstva in turizma
Ana Kukić, višji svetovalec za področje družbenih dejavnosti
Darja Hrastar, svetovalka za področje delovanja krajevnih skupnosti
Barbara Vraničar, višja svetovalka za projekte in odnose z javnostmi

Izdelovalec strategije



Nov'na razvoj,
razvoj lokalnih skupnosti d.o.o.
Pri postaji 15, 2391 Prevalje

Odgovorna nosilka naloge: Julija Marošek
Sodelavka: mag. Slavka Zupan

Fotografije

Blaž Topolinjak

Izvajanje

marec 2021 – marec 2022

Strategija trajnostnega razvoja občine Metlika do leta 2035 je bil sprejeta na **xx.** redni seji Občine Metlika, dne **xx. xx. 2022**

Nagovor župana

Vsebina

1. Razvojna izhodišča.....	7
1.1 Povzetek stanja	7
1.2 SWOT analiza.....	17
1.3 Razvojni izzivi	18
2. Vizija in strateški cilji razvoja občine Metlika do leta 2035.....	22
2.1 Vizija razvoja	22
2.2 Strategija razvoja	24
2.2.1 Strateški cilji razvoja - razvojne prioritete 2035 občine Metlika	24
2.2.2 Specifični razvojni cilji in ukrepi	26
3. Program ukrepov	29
3.1 Razvojni cilj 1: Dinamično gospodarstvo	29
3.1.1 Spodbudno okolje za podjetništvo.....	29
3.1.2 Urejanje in promocija poslovnih lokacij	30
3.2 Razvojni cilj 2: Trajnostna butična destinacija	31
3.2.1 Razvoj butičnih turističnih produktov	32
3.2.2 Razvoj gastronomske ponudbe.....	32
3.2.3 Nadgradnja (javne) turistične infrastrukture	33
3.2.4 Upravljanje vodilne destinacije Bela krajina.....	33
3.3 Razvojni cilj 3: Dodajanje vrednosti v kmetijstvu in gozdarstvu	33
3.3.1 Povezovanje v lokalne verige vrednosti.....	34
3.3.2 Odporno kmetijstvo in gozdarstvo	34
3.4 Razvojni cilj 4: Mladim in družinam prijazna Metlika.....	35
3.4.1 Stanovanjska politika	35
3.4.2 Spodbudno vzgojno izobraževalno okolje.....	35
3.4.3 Mladinska politika	36
3.5 Razvojni cilj 5: Kakovosten prosti čas.....	36
3.5.1 Kulturni in kreativni potenciali	36
3.5.2 Šport in rekreacija	37
3.6 Razvojni cilj 6: Zdravje in skrb za ranljive skupine.....	37
3.6.1 Nadgradnja programov na področju zdravja in socialnega varstva	38
3.6.2 Zagotavljanje infrastrukturnih pogojev	38
3.7 Razvojni cilj 7: Revitalizacija starega mestnega jedra Metlika in kulturne dediščine	38
3.7.1 Revitalizacija zgodovinskega mestnega jedra Metlike	39
3.7.2 Revitalizacija kulturne dediščine.....	39
3.8 Razvojni cilj 8: Povezljivost in trajnostna mobilnost.....	39
3.8.1 Cestna infrastruktura.....	40
3.8.2 Trajnostna mobilnost.....	40

3.8.3 Širokopasovno omrežje.....	40
3.8.4 Železniška infrastruktura.....	40
3.9 Razvojni cilj 9: Varovanje narave in okolja.....	41
3.9.1 Varovanje narave in biotske raznovrstnosti.....	41
3.9.2 Oskrba z vodo.....	41
3.9.3 Odvajanje in čiščenje odpadnih voda.....	42
3.9.4 Upravljanje z odpadki.....	42
3.10 Razvojni cilj 10: Prilagajanje na podnebne spremembe.....	42
3.10.1 Zaščita in reševanje.....	43
3.10.2 Spodbujanje rabe OVE in večja energetska učinkovitost.....	43
3.11 Horizontalni cilj: Dobro upravljanje.....	43
3.11.1 Racionalno upravljanje s prostorom.....	43
3.11.2 Dobro upravljanje.....	44
3.11.3 Razvojno sodelovanje.....	44
4. Okvirna finančna ocena.....	46
5. Izvajanje strategije.....	49
5.1 Sprejetje razvojne strategije.....	49
5.2 Izvajanje in spremljanje strategije.....	49
5.3 Upravljanje s tveganji.....	49
6. Viri.....	52
7. Priloge.....	54
7.1 Pregled kazalnikov razvoja občine Metlika.....	54
7.2 Okvirni izvedbeni načrt.....	60

Seznam slik

Slika 1: Občina Metlika v Sloveniji.....	7	
Slika 2: Trendi poseljenosti.....	8	
Slika 3: Prebivalstvena piramida 2010	Slika 4: Prebivalstvena piramida 2020.....	9
Slika 5: Delovne migracije iz občine	Slika 6: Delovne migracije v občino.....	9
Slika 7: Površine v zaraščanju (vir: Pregledovalnik podatkov o gozdovih)	Slika 8: Krčitve gozdov (vir: Pregledovalnik podatkov o gozdovih).....	11
Slika 9: Naravne vrednote, območja Natura 2000 in ekološko pomembna območja.....	13	
Slika 10: Kulturna dediščina v občini Metlika.....	14	
Slika 11: Poslovno-stanovanjsko območje Ciglenca.....	16	
Slika 12: Območje NBK.....	16	
Slika 13: Razvojni slogani za Metliko 2035 (anketa, april 2021).....	22	
Slika 14: Intervencijska logika.....	24	
Slika 15: Struktura razvojnega programa.....	26	

1. Razvojna izhodišča



1. Razvojna izhodišča

1.1 Povzetek stanja

➤ Metlika je obmejna občina na jugovzhodu Slovenije

Občina je del regije Jugovzhodna Slovenija. Meri 109 km² in po površini spada med srednje velike občine. Leži na vzhodu Bele krajine med Gorjanci na severu in mejno reko Kolpo, ki ovija občino z juga. Severni del občine je gričevnat, območja ob Kolpi so nižinska in mestoma tudi ravninska. V gričevnatem podgorjanskem delu prevladujejo vinogradi. 52 % površine občine pokrivajo gozdovi. Tla so večinoma apnenčasta s številnimi kraškimi pojavi. Celotni prostor občine spada v vododeficitarno območje. V reko Kolpo se na območju občine zlivajo Lahinja, Sušica, Obrh in Kamenica.

Izbrani kazalniki razvoja 2020

število prebivalcev, H2	8 458
gostota poselitve preb/km ²	78
indeks staranja	149,9
povprečna starost	44,4
delovno aktivno prebivalstvo po sedežu prebivališča	3612
število delovnih mest v občini	2 901
stopnja registrirane brezposelnosti, dec. 2020, % (SLO=8,9 %)	11,8 %
stopnja registrirane brezposelnosti, nov. 2021, % (SLO=6,7 %)	9,1 %
število gospodarskih družb (AJPES)	138
število samostojnih podjetnikov (AJPES)	197
število samozaposlenih kmetov	96
povprečna neto plača, EUR (SLO=1208,65 EUR)	1 017,53
neto dodana vrednost na zaposlenega, EUR	34 699,7
število kmetij, ki so oddale zbirno vlogo (KGZ NM)	406
število nosilcev dopolnilnih dejavnosti (AJPES)	31
delež otrok vključenih v vrtec 2019/2020 (SLO=81,2%)	74,4 %
število uporabnikov pomoči na domu, 2019	19
ocena zadovoljstva občanov (1-4), anketa občine 2021	2,4
delež površine NATURA 2000 območij, %	20,1 %

Vir: SURS, AJPES, Kmetijsko gozdarski zavod Novo mesto



Slika 1: Občina Metlika v Sloveniji

➤ Povprečna raven razvitosti

Koeficient razvitosti občin 2020-2021, ki ga izračunava Ministrstvo za finance, znaša 1,00 in tako občino umešča v povprečje razvitosti Slovenije. Enako vrednost imajo občine Brežice, Slovenska Bistrica, Starše. Indeks, ki je izračunan na osnovi kazalnikov razvitosti, ogroženosti in razvojnih možnosti, vpliva na obseg sofinanciranja investicij iz državnega proračuna (24.a člen Zakona o financiranju občin-1) in znaša 80 %. Indeks v celoti ne odraža razvojnih izzivov obmejne občine, po drugi strani pa znižuje njen investicijski potencial.

➤ Zastarelo omrežje prometnih povezav

Dostopnost in mobilnost pomembno vplivata na kakovost bivanja občanov in konkurenčnost gospodarstva. Na območju občine je 53,8 km državnih in 110,1 km javnih cest v lokalni pristojnosti (od tega 42 km lokalnih cest in 57 km javnih poti). Glavna cestna povezava čezmejnega pomena, ki pripelje iz Novega mesta prek Gorjancev in vodi do mednarodnega mejnega prehoda Metlika, je enopasovna in varnostno neustrezna. Povezava med Črnomljem in Metliko je nacionalnega pomena. Prebivalci naselij ob glavni cesti proti mejnemu prehodu še posebej občutijo negativne vplive na okolje in zdravje zaradi gostega osebnege in tovornega prometa (hrup, kakovost zraka, varnost).

Povprečni letni dnevni promet se je v zadnjih 10 letih najbolj povečal na povezavi Metlika – MP Metlika in sicer za 46 %. Načrtovana izgradnja 3. razvojne osi za občino predstavlja nujnost in tudi razvojno priložnost.¹

Pomembnejše cestne povezave so še Metlika-Drašiči, Metlika-Božakovo, Metlika-Radovica, Jugorje-Semič in Bušinja vas-Radovica-Ostriž (na dveh odsekih poteka skozi ozemlje Republike Hrvaške) in povezava vzdolž Kolpe proti jugu Podzemelj-Krasinec-Griblje. Posamezni odseki so nujno potrebni rekonstrukcije.

Enotirna železniška povezava nacionalnega pomena vodi od Novega mesta preko Črnomlja do Metlike in naprej do Karlovca na Hrvaškem. V občini so štiri železniške postaje – Metlika, Rosalnice, Dobravice in Gradac, povezava pa danes predvsem služi za promet potnikov. Med delovniki je med Metliko in Novim mestom 10 odhodov vlakov na dan.

Metlika je del dveh državnih kolesarskih povezav: daljinske kolesarske poti D8 od Dobrovnika v pomurski preko podravske, savinjske in posavske regije do Novega mesta, Črnomlja in Metlike ter regionalno kolesarsko povezavo R18 od Novega mesta do Metlike. Kolesarske poti so speljane na obstoječih prometnicah in tako ne dosegajo sodobnih standardov. Med ključnimi je prepoznana potreba po ureditvi Obkolpske kolesarske poti.

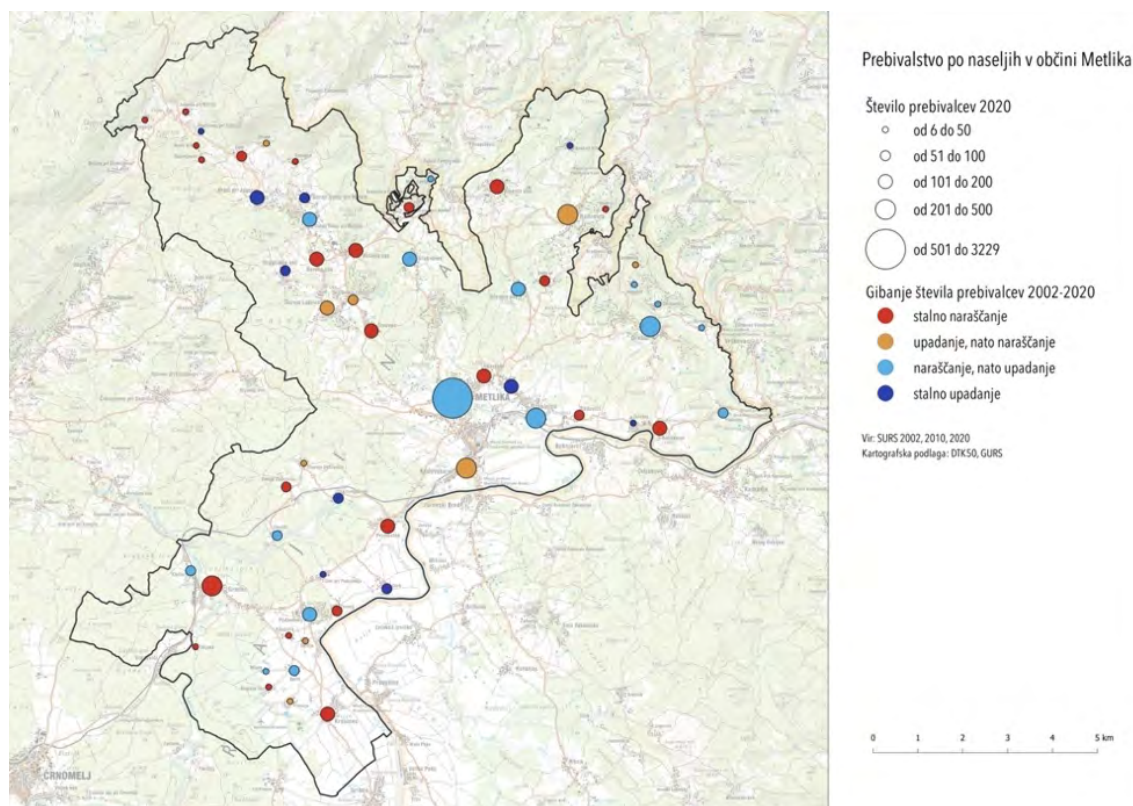
Na območju ni občinskih javnih kolesarskih poti.

Športno letališče Prilozje se ureja kot športno-rekreacijsko območje, za varno delovanje pa je treba podaljšati vzletno-pristajalno stezo in urediti ter nadgraditi pripadajočo infrastrukturo.

➔ Nerazvit javni potniški promet

Ponudba JPP je slaba. Občina ima sistemsko urejen sistem avtobusnih prevozov otrok v osnovno šolo. Javni potniški promet omogoča prevoz dijakov v srednje šole izven občine. V občini deluje storitev Prostofer. Izdelana je Celostna prometna strategija (2017) z naborom prioritarnih aktivnosti za krepitev trajnostne mobilnosti v občini.

➔ Staranje prebivalstva hitrejša od slovenskega in povprečja regije



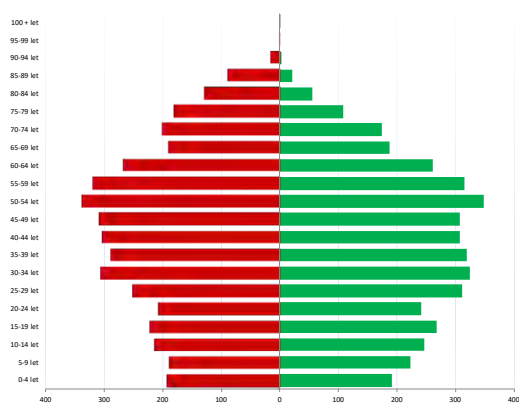
Slika 2: Trendi poseljenosti

¹ Avgusta 2021 so bila odobrena EU sredstva za izdelavo dokumentacije za 3. razvojno os jo na odseku od priključka Maline do mednarodnega mejnega prehoda Metlika in do priključka Črnomelj jug. Vir: <https://eu-skladi.si/sl/aktualno/novice/povezujemo-slovenijo-evropska-sredstva-za-3-razvojno-os-jug>

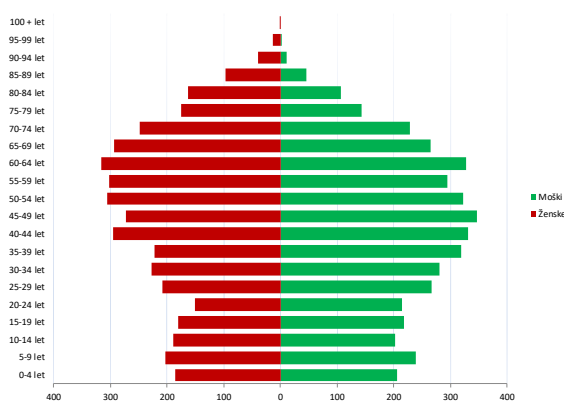
V 59 naseljih je sredi leta 2020 živel 8.458 prebivalcev. V naselju Metlika, ki ima status mestnega naselja, živi 3.200 prebivalcev oz. 38 % vseh občanov.

Med večjimi naselji so še Rosalnice (420 prebivalcev), Gradac (390), Radovica (275), Križevska vas (217) in Drašiči (207). Naselja z najmanjšim številom prebivalcev so Mačkovec pri Suhorju (6), Kamenica in Okljuka (10) ter Radoši (11) in Božič Vrh (12). Naravni prirast je negativen, število prebivalcev se v zadnjih desetih letih ohranja zaradi priselitev v občino, še posebej centralna in lažje dostopna naselja, robni podeželski prostor izkazuje upad prebivalstva (glej Sliko 2).

Povprečna starost prebivalcev v letu 2020 je bila 44,6 let. Glede na leto 2010 se je za 5,6 % povečal delež prebivalcev starih 65 let ali več in znaša 21,7 %, za 5,2 % pa se je zmanjšal delež aktivnega prebivalstva med 15 in 64 let (63,8 %). Indeks staranja je bil 149,8, kar je precej višje od regije JV Slovenija (116,8) in slovenskega povprečja (135,7).



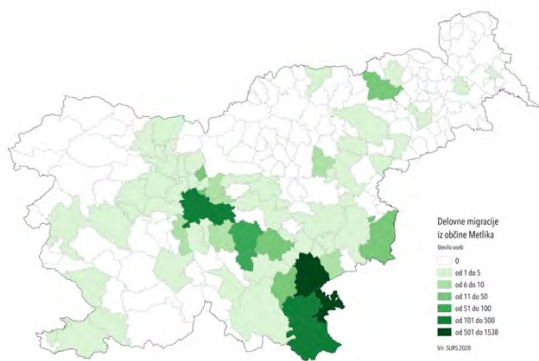
Slika 3: Prebivalstvena piramida 2010



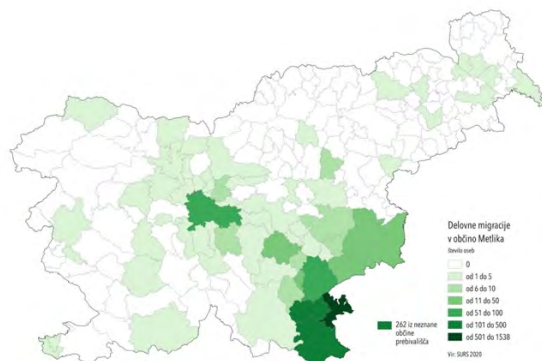
Slika 4: Prebivalstvena piramida 2020

➡ Po številu delovnih mest občina spada med 'bivalne', število delovnih mest se krči

Po podatkih SURS za 2020 je bilo v občini 3.612 zaposlenih oseb, od teh jih je 1.538 (brez kmetov) tudi delalo v domači občini. Vseh delovnih mest v občini je bilo 2.901 oz. 235 manj kot leta 2010. Delovne migracije so najvišje med bližnjimi občinami in Ljubljano ter sosednjo Hrvaško in tudi Bosno in Hercegovino. Po ocenah udeležencev fokusne skupine je v večjih podjetjih zaposlenih okoli 15 %, v nekaterih pa tudi do 60 % delavcev iz tujine. 1.751 občanov ima zaposlitev izven občine, največ v Novem mestu (594), Črnomlju (386) in Ljubljani (322). Na delo v občino prihaja 1.178 oseb, največ iz Črnomlja (416).



Slika 5: Delovne migracije iz občine



Slika 6: Delovne migracije v občino

➡ **Prevladujoče predelovalne in trgovske dejavnosti, podpovprečna dodana vrednost na zaposlenega**

Metlika je po drugi svetovni vojni gospodarsko zrasla s hitrim razvojem industrije (Kolpa, Beti, Novoteks, Komet, Novoles), z moderno vinsko kletjo je postala vinarsko središče Bele krajine. Gospodarski izzivi samostojne države so spreminjali gospodarsko sliko občine.

Po podatkih AJ PES za leto 2019 je bila v podjetjih s sedežem v Metliki dobra polovica zaposlenih v predelovalni dejavnosti (57 %), sledijo trgovina (14 %), promet in skladiščenje (10 %), gradbeništvo (8 %) in gostinstvo (4 %). 30 malih podjetij zagotavljajo 35 % delovnih mest, 2 veliki veliki podjetji pa 34 % delovnih mest. Največji delež prihodkov so ustvarile predelovalne dejavnosti (45 %) in trgovina (32 %). Dodana vrednost na zaposlenega je znašala 30.427 EUR, in dosega dve tretjini slovenskega povprečja (45.669 EUR), zaostanek za regijo JV Slovenija pa je še večji (59.600 EUR).

V letu 2020 je v občini delovalo 138 gospodarskih družb (12 % več kot 2010), 197 samostojnih podjetnikov (27 % manj kot 2010), 96 pa je bilo samozaposelnih kmetov (33 % manj kot 2010).

➡ **Neskladje na trgu dela in odseljevanje mladih**

Občina Metlika je leta 2011 skupaj s šestimi občinami dobila status problemskega območja z visoko brezposelnostjo. Do leta 2020 je na območju potekal Program spodbujanja konkurenčnosti in ukrepov razvojne podpore Pokolpju.

V občini je bilo marca 2021 registriranih okoli 450 brezposelnih oseb, med njimi dobra petina mladih do 29 let, skoraj 38 % pa je bilo dolgotrajno brezposelnih, polovica z osnovnošolsko izobrazbo ali brez. Zaposlovalci na drugi strani se soočajo s pomanjkanjem specifičnih profilov zlasti v obrtnih dejavnostih, na področju informatike idr. Študenti se po zaključku izobraževanja večinoma ne vračajo nazaj v domači kraj, ker zanje ni ustreznih profilov delovnih mest in tudi stanovanj. Težave se kažejo že v srednješolskem izobraževanju, saj zaradi krčenja izobraževalnih programov v Beli krajini dijaki gravitirajo v izobraževalno središče Novo mesto pa tudi proti Ljubljani, kar zmanjšuje njihovo prisotnost in aktivnost v domačem okolju.

➡ **Zadostne površine poslovnih con, potrebe po nadaljnjem opremljanju**

V občini je sedem poslovnih con: Pild, Komet in Kolpa, Kompleks Beti, bivši Novoteks, Mestni log, Gradac, TPV Bereča vas. Njihova zasedenost je med 30 % in 70 %. Občina Metlika je delni lastnik con Pild in Gradac, ponuja pa tudi spodbude investitorjem pri nakupu zemljišč in olajšave pri plačilu komunalnega prispevka. Poslovne cone niso v celoti infrastrukturno opremljene, premalo je ponudbe manjših parcel. Izgradnja 3. razvojne osi bo pričakovano odprla nove poslovne priložnosti zlasti na območju poslovne cone Pild.

Na fokusnih skupinah so udeleženci izpostavili tudi pomen zagotavljanja ustrezne infrastrukture za bodoči razvoj skupnosti in gospodarstva, od zagotavljanja energentov (v občini ni plinskega omrežja), rezervnega dostopa do električne energije in ureditve optičnega omrežja na celotnem območju.

➡ **Turizem prepoznan kot panoga z razvojnim potencialom**

Občina Metlika je del vodilne destinacije Bela krajina. V zadnjih letih beleži porast obiska in nočitev, še posebej v času epidemije Covid-19 na račun domačih gostov. Tako je bilo v letu 2020 v občini zabeleženih 18.165 prihodov in 56.982 nočitev oz. 41 % prihodov in 43 % nočitev v destinaciji Bela krajina. Največ prihodov se ustvari med junijem in septembrom. Visok sezonski značaj panoge je povezan s strukturo nočitvenih zmogljivosti. Prevladujejo nastanitve v kampih in glampingih ob reki Kolpi, primanjkuje pa hotelskih in drugih vrst celoletnih nastanitvenih kapacitet. Zagotavljanje ustreznih kadrov v turizmu je težavno tudi zaradi izrazite sezonskosti ponudbe. Izzivi upravljanja turističnega obiska v času sezone naraščajo.

Za destinacijo Bela krajina je bila izdelana strategija razvoja turizma, ki se postopoma realizira in se osredotoča na destinacijski management, turistično ponudbo in promocijo. Za izvajanje aktivnosti na ravni destinacije je odgovoren RIC Bela krajina, medtem ko na ravni občine naloge izvaja Zavod za turizem, kulturo, šport in mladino Metlika.

➤ Razkorak med večjimi in majhnimi kmetijami, kakovostni proizvodi

Kmetijska proizvodnja se je z leti precej spremenila. V nižinskem delu prevladujeta živinoreja in poljedelstvo, pojavljajo se zametki zelenjadarstva. Živinoreja se je z leti iz prireje mleka prestrukturirala v proizvodnjo mesa. Pod Gorjanci je razvito vinogradništvo. Ob popisu kmetij SURS je bilo leta 2000 v občini 700 kmetijskih gospodarstev, leta 2010 pa 611. Težje dostopne kmetijske površine se opuščajo in zaraščajo. Obdelanost površin se je povečala v ravninskem delu.

Subvencijsko vlogo je v letu 2020 oddalo 406 kmetij za 2.595,5 ha kmetijskih zemljišč v uporabi; največ je travnikov (1.233 ha) in njiv (1.114 ha), od 243 ha trajnih nasadov je 163 ha vinogradov, ostalo so sadovnjaki. Opazen je razvojni razkorak med večjimi in majhnimi kmetijami, kjer ni mladih prevzemnikov, površine pa so premajhne za konkurenčno proizvodnjo. Kmetij, na katerih je kmetijstvo osnovni dohodek vsaj enemu članu, je okoli 50. V ukrep ekološko kmetovanje je bilo v letu 2020 vključenih 24 kmetij. V območju je nekaj dobrih praks na področju predelave kmetijskih proizvodov in turizma. 31 kmetij ima registrirano dopolnilno dejavnost.

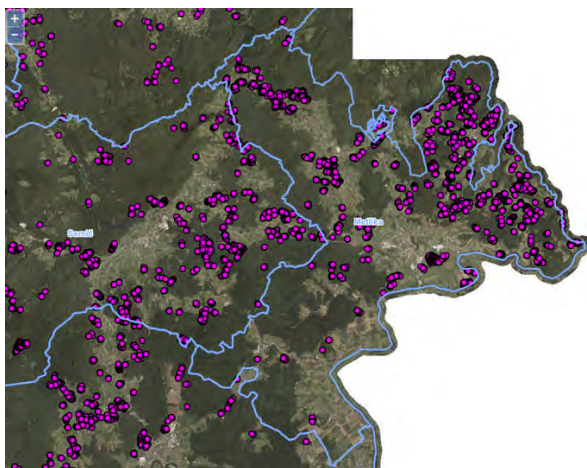
Potenciali dodajanja vrednosti kmetijskim proizvodom in diverzifikacije še niso dovolj izkoriščeni. Kot dobra praksa se je izkazal projekt trženja lokalnih produktov Hiša dobrot Bele krajine s svojim osrednjim prodajnim mestom v starem mestnem jedru Metlike. Poseben razvojni potencial območja predstavlja Kmetijska zadruga Metlika s široko prodajno mrežo po Sloveniji.

➤ Razdrobljena gozdna posest, zaraščanje

Površina gozdov znaša 5.657,5 ha oz. 52 % površine občine. Glede na površino gozda pred 10 leti se je ta povečala za 152 ha oz. slabe 3 %, večinoma zaradi zaraščanje, deloma zaradi bolj natančne izmere. V enakem obdobju je bilo izvedenih okoli 32 ha krčitev gozdov, od tega dobrih 20 ha za kmetijske namene, ostalo za individualne gradnje.

Prevladujejo večnamenski gozdovi, varovalnih gozdov je vsega 21,9 ha. Največ je listnatih gozdov (hrast, bukev, drugi pretežno listnati gozdovi), med iglastimi pa je največ smrekovih. Krajinska posebnost območja so steljniki (gozdni sestoji breze in praproti), ki pa zaradi sprememb v načinu kmetovanja počasi izginjajo. Na območje se širi lubadar, na območjih zaraščanj pa je precej invazivnih vrst.

90,3 % gozdov je v zasebni lasti. 79,5 % posestnikov ima v lasti manj kot 1 ha gozda, 18,1 % pa do 5 ha. Dva lastnika imata gozdno posest velikosti od 30 do 100 ha. Zaradi razdrobljene posesti upravljanje z zasebnim gozdom ni donosno. Tako je tudi realizacija poseka v zasebnih gozdovih manjša (48,7 %) kot v državnih gozdovih (61,2 %). Vzrok so številni novi mali lastniki do 1 ha, staranje prebivalstva in povečanje lastnikov s solastniškim deležem.²



Slika 7: Površine v zaraščanju (vir: Pregledovalnik podatkov o gozdovih)



Slika 8: Krčitve gozdov (vir: Pregledovalnik podatkov o gozdovih)

² Vir podatkov: Gozdnogospodarski načrt GGE Metlika, Zavod za gozdove Slovenije, OE Novo mesto.

➡ 99 % pokritost oskrbe z vodo iz javnega sistema

Javno podjetje Komunala Metlika d.o.o. oskrbuje s pitno vodo 8.233 prebivalcev. Konec leta 2021 še ni imelo možnosti priključitve 46 gospodinjstev oz. 124 oseb.³ Od večjih naselij je brez pitne vode še naselje Krašnji Vrh.

Največji vodovodni sistem je Obrh, ki oskrbuje okoli 5.500 prebivalcev mesta Metlika in južnega ravninskega dela občine, sistem Jamniki oskrbuje okoli 2.240 prebivalcev severnega in severvzhodnega dela ter sistem Hrast, ki napaja okoli 500 prebivalcev severozahodnega dela občine. Za pripravo pitne vode je posebej zahteven sistem Obrh. Komunala Metlika skupaj vzdržuje 180 km vodovodnega omrežja in 21 vodohranov. Mikrobiološka kakovost vode na vseh treh vodovodnih sistemih je ustrezna. Izziv oskrbe z vodo so vodne izgube, ki so se v zadnjih nekaj letih zmanjšale.

V letu 2015 so belokranjske občine končale z izgradnjo belokranjskega vodovoda II. faza, s katerim so fizično povezani vodovodni sistemi v Črnomlju, Semiču in Metliki na skupni vodovodni vir, ki bo omogočal možnost rezervne vodooskrbe ali priključitev na drug vodni vir v primeru škode ali onesnaženja enega vodnega vira.

➡ Upravljanje z odpadnimi vodami še ni v celoti urejeno

Komunala Metlika upravlja z 10 kanalizacijskimi sistemi in 10 komunalnimi čistilnimi napravami v Metliki (s Križevsko vasjo), Rosalnicah, Gradcu, Podzemlju, Krasincu, Suhorju, Bušnji vasi, Radovici, Drašičih in Grabrovcu. Kanalizacijski sistem Metlika je mešan, vsi ostali pa so ločeni in sprejemajo le komunalno odpadno vodo. Dolžina kanalizacijskega sistema je skupno 56.084 m, od tega je 21.160 m mešanega sistema, 31.624 m je ločenega kanalizacijskega sistema, dolžina kanalskih vodov za padavinske vode je 3.300 m. Blato iz komunalnih čistilnih naprav se odvaža na dehidracijo na Centralno čistilno napravo Metlika.

Skupaj je bilo do konca leta 2020 na kanalizacijsko omrežje priključenih 1.390 stavb oz. 4.777 oseb. V občini je evidentiranih 75 malih komunalnih čistilnih naprav do 50 PE. Krajanje so izpostavili kot nujno potrebo po dogradnji ali obnovi kanalizacijskega omrežja in izgradnje malih čistilnih naprav še v številnih naseljih. Skladno s sprejetim občinskim prostorskim načrtom je predvideno urejanje in čiščenje odpadne vode na območju naselij Hrast pri Jugorju, Bereča vas, Bojanja vas, Klošter, Primostek, Božakovo, Slamna vas, Krivoglavice, Zemelj, Trnovec, Svržaki, Dolnja Lokvica in Gornja Lokvica. Dogradi in sanira se tudi kanalizacijsko omrežja v Metliki.

Občina Metlika sofinancira nakup in vgradnjo malih čistilnih naprav do 50 PE na območjih, kjer ni predvideno javno kanalizacijsko omrežje. Sicer pa se posamezni projekti postopoma umeščajo v občinski proračun.

➡ Upravljanje z odpadki urejeno, izzivi zmanjševanja odloženih odpadkov

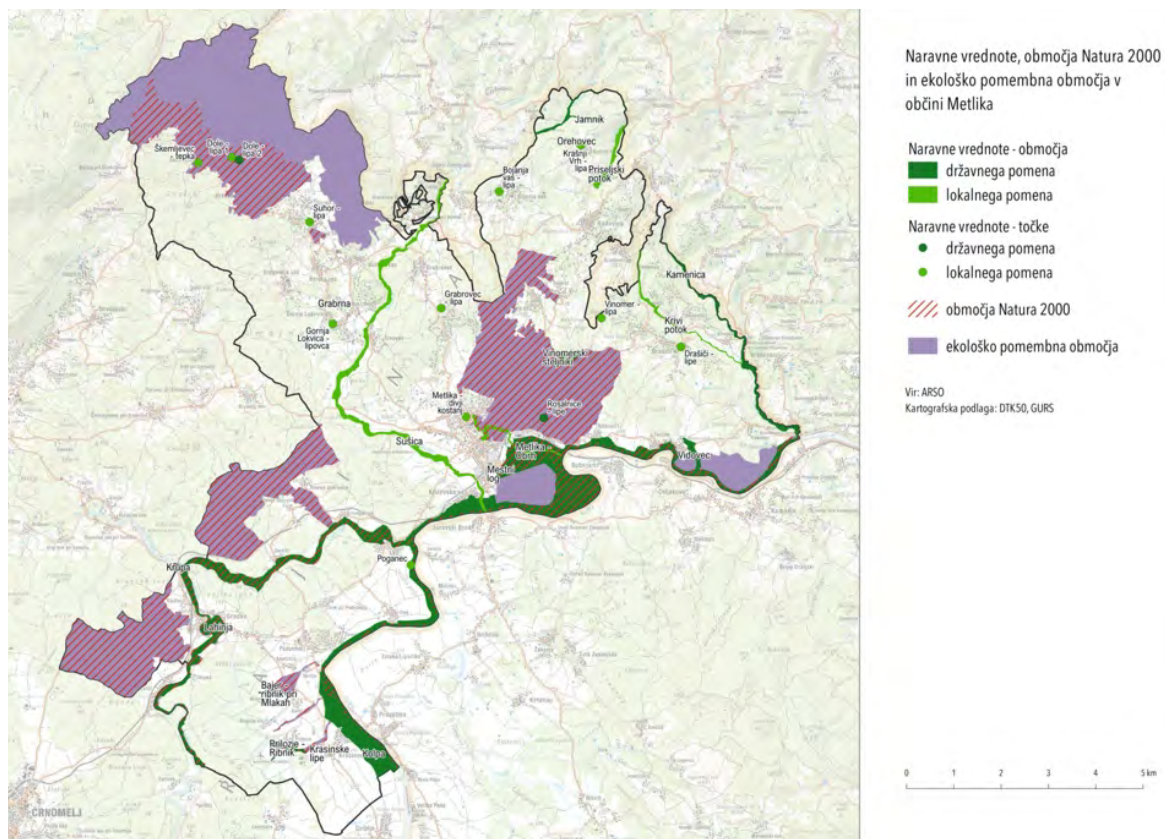
Po podatkih SURS za leto 2020 je v občini nastalo 361 kg komunalnih odpadkov/na prebivalca, kar je pod slovenskim povprečjem (489 kg/preb). Z javnim odvozom je zbranih 314 kg komunalnih odpadkov/prebivalca, odloženih pa je bilo 35 kg/prebivalca, kar je 4 kg več od slovenskega povprečja.

Izvajalec obvezne gospodarske javne službe zbiranja in odvoza odpadkov v občini je Komunala Metlika. Vzpostavljen je redni odvoz odpadkov, po posameznih naseljih pa so urejeni ekološki otoki z zabojniki za papir, stekleno embalažo, plastenke in pločevinke, biološke odpadke. V letu 2020 je komunala začela tudi z zbiranjem odpadnega olja iz gospodinjstev. Zbirni center Bočka je namenjen dodatnemu ločevanju in zbiranju večjih količin odpadkov, kjer je bilo v leti 2020 zbranih 388 ton kosovnega odpada. Deponiranje odpadkov opravlja Cerod iz Novega mesta.

➡ Ohranjanje narave in okolja je ključni element kakovosti bivanja

Anketa med občani je pokazala, da zelo cenijo kakovost naravnega okolja in prepoznavajo njegovo ohranjanje kot ključno za razvoj območja. 20,1 % površine občine ima status Natura 2000, kar je manj od regije JV Slovenija (50 %) in Slovenije (37,5 %), sicer pa je v občini več ekološko pomembnih območij (glej sliko 9). Med ključnimi potenciali je prepoznana reka Kolpa, ki zaradi visoke obiskanosti v poletni sezoni potrebuje ustrezno zaščito in upravljanje (tudi na čezmejni ravni).

³ Program oskrbe s pitno vodo za obdobje 2022-2025, Komunala Metlika.



Slika 9: Naravne vrednote, območja Natura 2000 in ekološko pomembna območja

➡ Izjemna zgodovina, bogata kulturna in etnološka dediščina

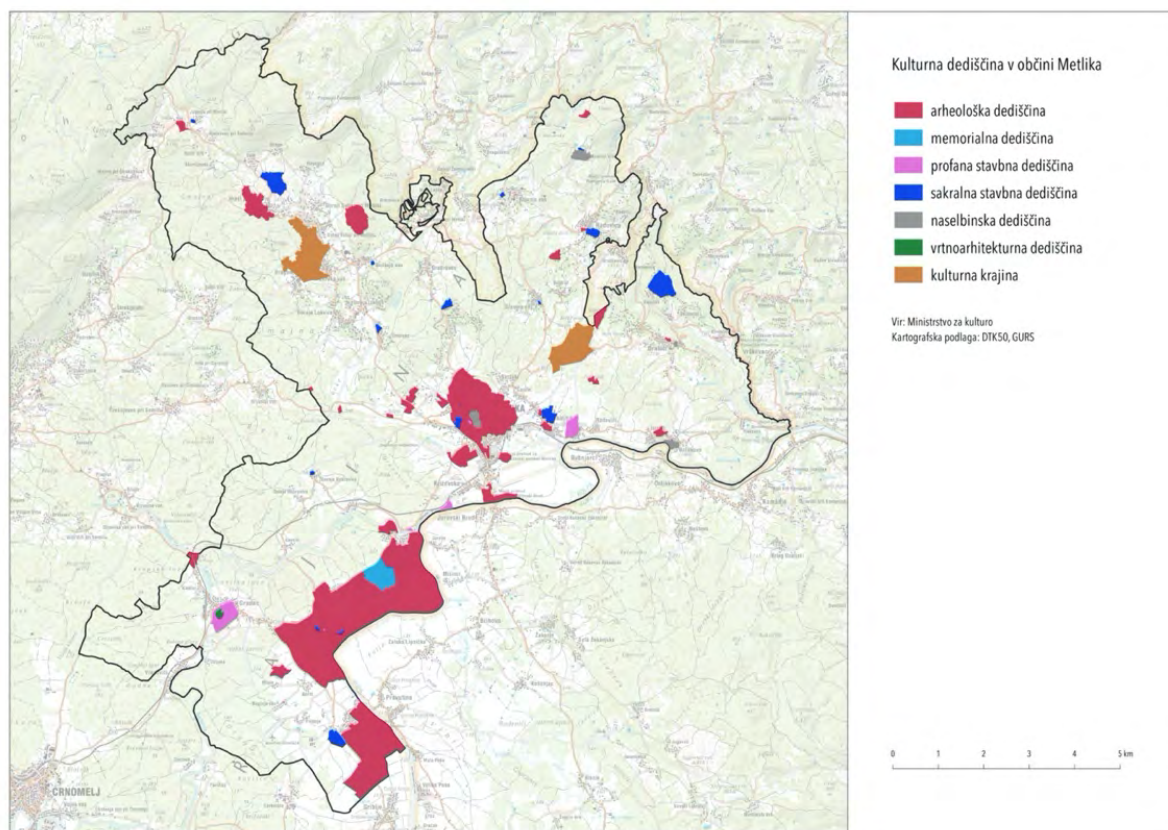
Ozemlje današnje občine je bilo poseljeno že v prazgodovini in antiki. Metlika je mesto, ki je skozi zgodovino doživelo veliko nesreč (vpadi Turkov, požari, potres, bombardiranje v 2. sv. vojni) in se vedno zmoгло pobrati, obnoviti in zaživeti.

V 16. stoletju je z nastopom protestantizma dosegla enega svojih kulturnih viškov, v mestu so odprli prvo šolo. V 19. stoletju so v Metliki ustanovili eno prvih mestnih godb in narodnih čitalnic na Slovenskem, tukaj je bila ustanovljena prva požarna bramba. V letih med obema vojnama je mesto gospodarsko napredovalo, tik pred 2. sv. vojno je bil zgrajen sokolski dom, ki je postal kulturno žarišče mesta. Po vojni je Metlika ponovno vzcvetela in postala središče slovenske tekstilne industrije. Iz Metlike izhajajo številni kulturni delavci, znanstveniki in gospodarstveniki.⁴

Na območju je 206 enot kulturne dediščine, od tega 3 spomeniki državnega pomena in 21 spomenikov lokalnega pomena. Med ključnimi so staro mestno jedro Metlike s trgi, cerkvami in gradom Metlika, Galerijo Kambič in gasilskim muzejem, grad Gradac, Tri Fare v Rosalnicah, arheološka najdišča idr. Potrebe po prenovi, digitalizaciji in sodobnejših načinih interpretacije ponudbe na področju kulturnozgodovinske dediščine so visoke.

Občina Metlika v omejenen obsegu z nepovratnimi sredstvi spodbuja obnovo sakralne in stavbne dediščine, ki je vpisana v register nepremične kulturne dediščine pri Ministrstvu za kulturo.

⁴ Povzeto iz Konservatorskega načrta za prenovu starega mestnega jedra Metlike, Zavod za varstvo kulturne dediščine Slovenije, OE Novo mesto, 2017.



Slika 10: Kulturna dediščina v občini Metlika

➡ Praznjenje starega mestnega jedra

Staro mestno jedro Metlike z gradom in trgi predstavlja zgodovinski biser, ki pa s širjenjem poselitve proti jugu in razvojem poslovnih dejavnosti na mestnem obrobju postaja vsebolj odmaknjeno od mestnega utripa. Zgodovinsko mestno jedro je registrirano kot arheološko najdišče in naselbinska dediščina. V mestnem jedru delujejo Občina Metlika, Dom starejših občanov Metlika, Belokranjski muzej Metlika, glasbena šola, hotel, župnišče, gasilski muzej, Zavod za turizem, kulturo, šport in mladino s Hišo dobrot Bele krajine ter le nekaj gostinskih lokalov in trgovinic. Veliko pritličnih prostorov in stanovanjskih hiš je praznih. Mestno jedro občasno polno zaživi, ko tam potekajo tradicionalni kulturni in drugi dogodki. Za obnovo starega mestnega jedra je bil leta 2017 izdelan konservatorski načrt.

➡ Raznoliko družabno življenje

Občina Metlika ima dokaj razgibano društveno življenje. Skupaj je v občini registriranih 114 društev, nekatera med njimi z bogato tradicijo. Med številnimi športnimi in kulturnimi društvi je na območju kar 17 prostovoljnih gasilskih društev. Gasilski domovi pogosto služijo tudi kot večnamenski objekti, kjer se v posameznih krajih odvija družabno življenje. Tako kot tudi v drugih krajih, se posamezna društva srečujejo s težavami v zagotavljanju mladih članov. Kulturna društva skrbijo za ohranjanje številnih običajev in tradicij.

➡ Zmanjšuje se število dijakov in študentov

Prebivalci so v anketi izrazili najvišjo stopnjo zadovoljstva s storitvami na področju vzgoje in izobraževanja. Na območju deluje en javni vrtec, po podatkih SURS so ga v letu 2019 obiskovali 303 otroci. Vključenost otrok v vrtec se je od leta 2010 povečala iz 68,6 % na 74,4 %, kar je sicer še pod slovenskim povprečjem (81,2 %). Leta 2019 je osnovno šolo obiskovalo 722 otrok, kar je nekoliko manj kot 2010, kot je bilo 731 otrok. Število dijakov je bilo 287, kar je 50 manj kot pred 10 letimi. Zmanjšalo se je tudi število študentov iz 461 leta 2010 na 312 v letu 2019. Na delavnicah je bilo večkrat poudarjeno, da se z izgubo srednjih šol v Beli krajini zmanjšujejo možnosti za aktivno

vključevanje mladih v domači kraj in da si tukaj najdejo zaposlitev tudi po zaključku študija. V občini deluje tudi podružnica glasbene šole Črnomelj, ki si želi sodobnejših prostorov.

➡ **Prostori za izvajanje kulturnih in športnih dejavnosti ne zadoščajo več sodobnim standardom**

Kulturni dom Metlika je osrednji prostor, kjer se odvijajo kulturni dogodki, žal pa ne zadošča več sodobnim potrebam in ni zmožen gostiti večjih ansamblov. Obnove je potreben tudi kulturni dom Gradac, prav tako pa tudi drugi večnamenski objekti v krajevnih skupnostih, ki služijo tudi za lokalne kulturne dogodke in druženja krajanov.

V občini je 15 pokritih oz. nepokritih športnih objektov. Površina pokritih vadbenih prostorov je 167m²/1000 prebivalcev in je nižja od JV Slovenije (215 m²/1000 prebivalcev) ter od povprečja Slovenije 288 m²/1000 prebivalcev. Površina odprtih športnih površin je 2.021 m² je nekoliko višja od povprečja regije (1.966 m²) in še vedno manjša od slovenskega povprečja (2.657 m²) na 1000 prebivalcev. Posamezne krajevne skupnosti so izrazile potrebo po posodobitvi ali razširitvi površin in namestitvi igral za otroke. Za kakovostnejše delovanje pa je nujna tudi posodobitev in izgradnja novih centralnih športnih površin v mestu.

Anketa je pokazala največjo naklonjenost projektom Športni park Metlika, ureditvi kolesarskih in peš površin, kopališču Metlika.

➡ **Skrb za starejše občane bo postajala vsebolj pomembna**

Občina se stara hitreje od povprečja Slovenije in regije JV Slovenija. V starem mestnem jedru deluje dom starejših občanov (DSO) s kapaciteto za 172 oseb. Število mest na 1000 prebivalcev pokaže, da je ta z 20,34 bistveno višja od povprečja regije (6,69) in Slovenije (9,04), kljub vsemu pa tudi v domu iščejo možnosti širitve.

V letu 2019 je bilo 19 uporabnikov pomoči na domu, kar je 46 % več kot pred 10 leti. Odstotek glede na delež starejših od 65 let je 1,6 %. To je statistično slabše od povprečja Slovenije (2,7 %) in povprečja regije (2,9 %) kljub visoki subvenciji cene s strani Občine Metlika. Iz razgovorov s strateško skupino je bil izpostavljen relativno visoka raven skrbi in povezanosti v krogu družin. V DSO bo v bodoče treba organizirati tudi zagotavljanje dnevnih oblik varstva za starejše občane.

➡ **Kazalniki zdravja prebivalcev so blizu slovenskega povprečja**

Po kazalnikih zdravja v občini se zdravje prebivalcev v večini kazalnikov bistveno ne razlikuje od slovenskega povprečja. Boljše od povprečja je po bolniški odsotnosti, ki je s 13,5 dnevi nižja, slabša pa je udeležba občanov v programih DORA in ZORA.

Zdravstveni dom Metlika se sooča s prostorsko stisko, projekti za dozidavo so v pripravi.

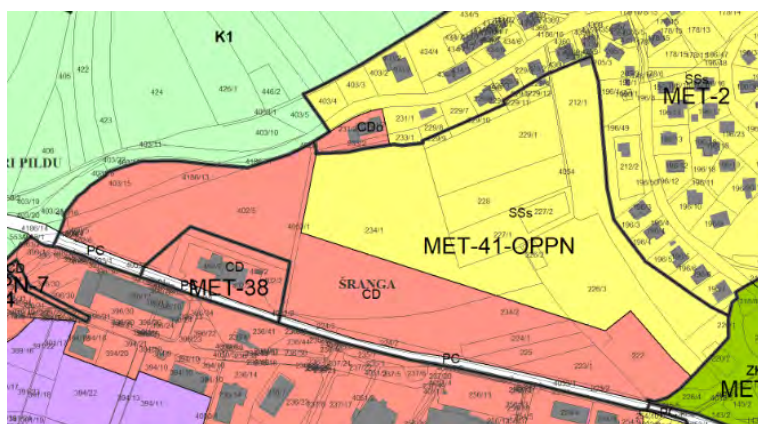
➡ **Angažiranih mladih je še premalo**

Mladi v občini imajo svoje prostore v mladinskem centru v starem mestnem jedru, z njimi upravlja Zavod za turizem, kulturo, šport in mladino. Zaradi ukrepov povezanih z epidemijo Covid-19 je bilo delovanje v šolskem letu 2020/2021 omejeno. Mladi so povezani v Društvu podeželske mladine in različnih drugih društvih, med aktivnejšimi je prepoznano ŠD Pungart. Na območju deluje Društvo prijateljev mladine Metlika, študenti so aktivni v Klubu belokranjskih študentov s sedežem v Črnomlju, v okviru katerega deluje tudi dijaška sekcija. Študenti programe pretežno izvajajo v Črnomlju.

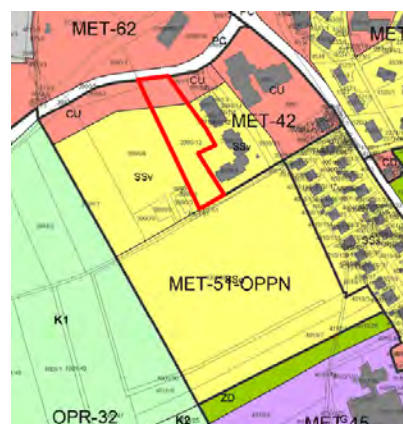
Pristopilo se je k izdelavi strategije mladih. Rezultati ankete so pokazali, da so mladi ponosni Metličani, da se v občini počutijo varno, da je občina zdravo okolje zaradi njenih naravnih danosti, zagotavljanja zdravstvene oskrbe, manj pa zaradi družbenega duha. Izrazili so nezadovoljstvo s ponudbo neformalnega izobraževanja in podporo podjetništvu. Slabih 56 % si želi zaposlitve v Beli krajini. Hkrati so mladi izrazili slabše možnosti za uresničevanje svojih pobud in podpopovprečno dostopnost političnih odločevalcev in predstavnikov občine. Na delavnicah so podali nekaj idej o aktivnostih, ki bi jih želeli organizirati v občini. Izziv za mlade je med drugim tudi to, da se po osnovni šoli šolajo izven občine, kar deloma omejuje njihovo vključevanje doma.

➡ Primanjkljaj stanovanj

Za mesto Metlika je značilna prevladujoča individualna gradnja. V zadnjih 20 letih se število stanovanj v večstanovanjskih stavbah v Metliki ni povečevalo. Organizirana izgradnja stanovanj se je v primerjavi z osemdesetimi leti zmanjšala oz. je skoraj ni več. Problemi so predvsem v pomanjkanju stanovanj v večstanovanjskih stavbah, neustrezna dosegljivost stanovanj za različne ciljne skupine uporabnikov zaradi cen, primanjkljaja ustreznih zemljišč za organizirano stanovanjsko gradnjo. Razpoložljive površine za gradnjo stanovanj so opredeljene v OPN. V Metliki sta večji območji predvideni za stanovanjsko gradnjo Ciglenca, stanovanjski bloki ob TPC Gala.



Slika 11: Poslovno-stanovanjsko območje Ciglenca



Slika 12: Območje stanovanjske pozidave za Gala

Po drugi strani je v občini tudi potencial praznih hiš, še zlasti v starem mestnem jedru, pojavlja pa se trend kupovanja podeželskih hiš in zidanic za bivalne namene (priselitev mlajših upokojenih parov iz urbanih območij širše regije), zato občasno prihaja tudi do konfliktov med pričakovanji priseljencev in kmeti. Občina ima trenutno 43 neprofitnih, 4 službena in 2 tržni stanovanji.

➡ Urejanje romskih naselij

Tudi romska naselja v občini še niso ustrezno urejena z javno infrastrukturo, nekateri projekti ureditve so umeščeni v Načrt razvojnih programov občine. Na delavnici s predstavniki krajevnih skupnosti in v anketi za občane je bila izražena zaskrbljenost glede sobivanja z Romi. Izpostavljeni so bili nespoštovanje prometnih predpisov in ogrožanje varnosti v prometu, kraje pridelkov ipd. Hkrati je bila izražena želja po večji vključenosti Romov v izobraževanje in različne programe socialne aktivacije. Center za socialno delo preko sodelovanja z občino preko programa javnih del romskim otrokom zagotavlja učno pomoč.

1.2 SWOT analiza

Prednosti	Slabosti
<ul style="list-style-type: none"> ▪ Ohranjeno naravno okolje in krajina ▪ Bela krajina kot prepoznavna ideniteta prostora in turistična destinacija ▪ Pestra kulturna, zgodovinska in etnološka dediščina, slikovito staro mestno jedro Metlike ▪ Posamezni uspešni podjetniki, kmetovalci, vinarji ▪ Dobra ohranjenost gozdov ▪ Razpoložljive površine za gospodarsko dejavnost in stanovanjsko gradnjo ▪ Čezmejnost in večkulturnost – lega med Ljubljano, Zagrebom in Reko ▪ Razvojne spodbude občine ▪ Raznolika društvena dejavnost ▪ Aktivni mladi posamezniki ▪ Relativna dostopnost in kakovost javnih služb in storitev ▪ V pripravi podlage za naložbe v javno infrastrukturo ▪ Interes posameznikov za zasebna vlaganja ▪ Vzpostavljeno sodelovanje med občinami Bele krajine in čezmejno sodelovanje ▪ Varnost bivanja 	<ul style="list-style-type: none"> ▪ Slabe cestne povezave ▪ Zastarela železniška infrastruktura ▪ Nizka dodana vrednost gospodarstva ▪ Pomanjkanje delovnih mest za višje izobražene in raznolike profile ▪ Pomanjkanje specifičnih kadrov ▪ Majhnost in nekonkurenčnost kmetij, zaraščanje kmetijskih površin v hribovju ▪ Sezonskost turizma, odvisnost od vremena, pomanjkanje nastanitvene in kulinarne ponudbe ter celovitejših produktov višje vrednosti, slabosti v upravljanju destinacije ▪ Praznjenje starega mestnega jedra Metlike ▪ Zapiranje srednješolskih programov v Beli krajini ▪ Pomanjkanje stanovanj za mlade ▪ Površine za šport, kulturo in prosti čas ne zadoščajo potrebam in sodobnim standardom ▪ Mesto ima premalo urejenih in povezanih zelenih površin ▪ Posamezna naselja še nimajo kanalizacije, oskrbe z vodo in javne razsvetljave ▪ Slaba pokritost z ustreznim širokopasovnim omrežjem ▪ Ne zadostna energetska infrastruktura ▪ Neurejenost romskih naselij ▪ Slabša vključenost romskih otrok v vzgojo in izobraževanje ▪ Premalo sinergij in sodelovanja med institucijami, podjetji in drugimi organizacijami ▪ Šengenska meja, postavitve ograje na meji
Priložnosti	Nevarnosti
<ul style="list-style-type: none"> ▪ Izgradnja 3. razvojne osi ▪ Razvojna sredstva programskega obdobja 2021-2027 in Načrta za okrevanje in odpornost ▪ Trendi povpraševanja po kakovostnih lokalnih proizvodih ▪ Trendi uvajanja trajnostnih konceptov in zelenih tehnologij ▪ Digitalizacija ▪ Povezovanje v prostoru Bele krajine, regijsko in čezmejno (gospodarsko, izobraževanje, kultura, ...) ▪ Krepitev kakovosti bivanja in privabljanje mladih družin ▪ Oživljanje starega mestnega jedra s povezovanjem mladih, kulture, turizma in kreativnih prostorov ▪ Družbeno inoviranje in podpora mikro in malim podjetnikom ▪ Aktiviranje investicijskih priložnosti (npr. letališče Prilozje, grad Gradac, terme Božakovo) 	<ul style="list-style-type: none"> ▪ Nadaljnje razvojno zaostajanje zaradi nezmožnosti pridobitve razvojnih spodbud za aktiviranje razvojnih potencialov ▪ Neugodni demografski trendi – hitro staranje prebivalstva in odseljevanje mladih ▪ Razmah masovnega turizma, neobvladovanje turističnih tokov in neustrezna zaščita reke Kolpe ▪ Upadanje podjetniške aktivnosti (zapiranje ali selietv dejavnosti) ▪ Podnebne spremembe in njihov vpliv na kmetijstvo, turizem, zdravje ljudi ▪ Zmanjševanje prihodkov občinskega proračuna in zmanjševanje investicijske sposobnosti ▪ Drugi globalni izzivi (epidemije, povečevanje migracij, konflikti)

1.3 Razvojni izzivi

V fazi analize razvojnih trendov in na podlagi izvedenih fokusnih skupin, intervjujev in sestankov s strateško skupino za pripravo strategije so bili opredeljeni ključni medsebojno prepleteni razvojni izzivi občine Metlika.

Izziv: SLABŠANJE DEMOGRAFSKE VITALNOSTI IN OSELJEVANJE MLADIH

Metlika je v zadnjih letih sicer ohranila število prebivalcev in je ob negativnem naravnem prirastu do neke mere postala tudi privlačna za preselitve iz drugih občin in tujine. Ključni izziv pa je nadpovprečno hitro staranje prebivalcev, ki ga pospešuje še trend odseljavanja mladih zaradi boljših zaposlitvenih možnosti in dostopnosti stanovanj v drugih območjih. To vpliva ne le na splošno demografsko vitalnost območja, temveč v določeni meri zavira potenciala za njen gospodarski in družbeni razvoj.

Smer intervencije:

- več vlaganj v mlade kadre in razvoj raznolikih delovnih mest v občini
- zagotavljanje kakovostnih bivalnih pogojev, ki bodo privlačnejši kot v sosednjih občinah
- zagotavljanje storitev oskrbe za starejše je lahko ena od zaposlitvenih priložnosti

Izziv: NIZKA DODANA VREDNOST NA ZAPOSLENEGA IN NERAVNOVESJE NA TRGU DELA

Število delovnih mest v občini se je v zadnjih 10 letih skrčilo. Dodana vrednost na zaposlenega znaša okoli dve tretjine slovenskega povprečja, še bolj pa zaostaja za povprečjem regije. Gospodarstvo v občini razen dveh velikih podjetij temelji na malih in mikro podjetjih, nekatera med njimi s potencialom rasti.

Izziv gospodarstva, vključno s kmetijstvom in turizmom, bo transformacija v smeri večje trajnosti, kakovosti in digitalizacije. Lokalno gospodarstvo ne sme zamuditi teh razvojnih trendov, sicer se bo tveganje za poglobljanje razvojnega zaostanka oz. konkurenčnosti še povečalo. Občina razpolaga z dovolj poslovnimi površinami in investicijskimi priložnostmi. Poslovne površine so zaradi slabe prometne povezljivosti zaenkrat manj zanimive za vlagatelje, dodaten problem predstavlja oskrba z elektriko (ni rezervne zanke) in energenti (DPN za oskrbo Bele krajine s plinovodom je sprejet).

Do precejšnjega neskladja pa prihaja tudi na trgu dela. Izpostavljeno je pomanjkanje kadrov za številne obrtniške in druge poklice, tradicionalno podjetja v občini zaposlujejo delavce iz tujine. Primanjkuje delovnih mest za višje in visoko izobražene, po drugi strani pa npr. v zdravstvu in IKT sektorju potrebe ostajajo nezapolnjene. Eden ključnih izzivov je, kako ohraniti vez z mladimi, ko ti odidejo na izobraževanje izven domačega kraja, da se bodo v občino vrnili.

Smer intervencije:

- spodbujanje podjetniške ustvarjalnosti pri mladih in načrtno vlaganje v kadre, ki jih območje potrebuje
- podpora ustanavljanju podjetij z višjo dodano vrednostjo
- načrtno privabljanje vlagateljev in trženje poslovnih površin
- pritegnitev katerega od srednješolskih programov v Belo krajino

Izziv: SLABA PROMETNA DOSTOPNOST IN POVEZLJIVOST

Slaba dostopnost in povezljivost občine zmanjšujejo njeno konkurenčnost v širšem obmejenem prostoru. Visoka prometna obremenjenost s tovornim prometom, ki poteka skozi mesto, prometne zgostitve v času poletne sezone pa pomembno zmanjšujejo tudi kakovost bivanja. Kolesarsko omrežje in tudi mreža peš poti je v občini še slabo razvita, še vedno prevladuje avtomobil kot primarno potovalno sredstvo. Potrebe po urejanju varne cestne, peš in kolesarske infrastrukture v občini so precejšnje. Linije javnega potniškega prometa niso dovolj frekventne in kakovostne. Problem se pojavlja v povezljivosti naselij v občini. K obrobniosti tega obmejnega območja dodatno prispevajo tudi slabe železniške povezave, ki potrebam gospodarstva ne ustrezajo in tako se odvija le potniški promet. Občina Metlika je pristopila k Evropskemu združenju za teritorialno sodelovanje Poti prihodnosti Ljubljana-Novo mesto-Karlovac-Zagreb, ki povezuje zainteresirane občine za modernizacijo železniške proge in uvedbo sodobnih storitev v čezmjenem in regionalnem železniškem prometu.

Smer intervencije:

- ➔ izgradnja 3. razvojne osi (pristojnost države)
- ➔ posodobitev lokalnih prometnic
- ➔ spodbujanje trajnostne mobilnosti
- ➔ posodobitev železniškega omrežja

Izziv: DESEZONALIZACIJA IN UPRAVLJANJE TURIZMA

Turizem je zaradi svojih učinkov na širše lokalno okolje prepoznan kot panoga posebnega pomena. Spodbudni so rastoči turistični kazalniki obiska in ustvarjenih nočitev, ključni izziv pa predstavlja visok sezonski značaj panoge. Med ključnimi motivi obiska je reka Kolpa, kar že ustvarja območja pritiska in potencialne elemente masovnosti v sezoni. Potenciali za letošnje produkte, cenovno in kakovostno umeščanje namestitev in kulinarike v višji razred, dopolnilno agencijsko ponudbo in večjo profesionalizacijo v turizmu ostajajo neizkoriščeni. Delno je s tem povezana tudi struktura namestitvenih kapacitet (kampi in pomanjkanje celoletnih namestitev). Potencial obstaja tudi še v izboljšanju sodelovanja s ponudniki in pri upravljanju vodilne destinacije Bela krajina.

Smer intervencije:

- ➔ razvijanje trajnostnega in butičnega turizma z višjo dodano vrednostjo v okviru destinacije in skupne strategije razvoja turizma Bela krajina
- ➔ vlaganja v celoletne namestitve in nadgradnja kulinarične ponudbe
- ➔ vlaganja v kadre za turizem

Izziv: OHRANJANJE KMETIJSTVA

Kmetijstvo v občini se ohranja predvsem v ravninskem delu, medtem ko se na hribovitejših predelih deloma opušča predvsem na majhnih kmetijah, kjer ni mladih naslednikov ali pa so površine premale za konkurenčnost proizvodnje. Med ključnimi izzivi je, kako na kmetijah zadržati mlade prevzemnike in z diverzifikacijo dejavnosti omogočiti zadostne vire za ekonomsko stabilno poslovanje. V okolju je nekaj vrhunskih ponudnikov, še vedno pa so potenciali dodajanja vrednosti kmetijskih proizvodov in povezovanja s turizmom premalo izkoriščeni.

Smer intervencije:

- ➔ podpora ohranjanju malih kmetij in mladih prevzemnikov
- ➔ diverzifikacija in razvoj dopolnilnih dejavnosti na kmetijah
- ➔ krepitev znamčenja in trženja visokokakovostnih belokranjskih proizvodov

Izziv: ZAGOTAVLJANJE KAKOVOSTI BIVANJA ZA VSE OBČANE

Prebivalci so na delavnicah in skozi anketo jasno izrazili, da jim urejeno, zeleno, zdravo, varno in sproščeno okolje za življenje veliko pomeni in da v tem tudi prepoznavajo potencialno prednost življenja v občini Metlika. Gre za večplasten izziv, ki na eni strani pomeni zagotavljanje ustreznih stanovanjskih pogojev, ustrežno kakovost javne infrastrukture in storitev, zelenih sistemov, možnosti za razvoj prostočasnih dejavnosti, športa in kulture idr. Potrebe se pojavljajo tako v mestu kot v podeželskih naseljih.

Smer intervencije:

- ➔ ustrežnejša stanovanjska politika, uvajanje novih konceptov upravljanja s praznimi stanovanjskimi površinami
- ➔ izgradnja, prenova in modernizacija kulturnih, športnih in rekreacijskih površin
- ➔ podpora socialnemu vključevanju, aktivnemu državljanstvu in kohezivnosti skupnosti

Izziv: RAZVREDNOTENJE STAREGA MESTNEGA JEDRA

Staro mestno jedro Metlike predstavlja razvojni potencial mesta, ki ga je treba ponovno aktivirati. Na območju so prazne stanovanjske hiše, veliko je praznih pritličnih prostorov z možnostjo razvoja novih dejavnosti. Premalo so še izkoriščeni potenciali na področju povezovanja starega mestnega jedra s turizmom. Prenova in oživljanje zahtevata premišljen in skrbno načrtovan pristop ob omejenih sredstvih.

Smer intervencije:

- ➔ usmerjanje primernih (javnih) dejavnosti v staro mestno jedro
- ➔ spodbude zasebnikom za urejanje stanovanj (tudi za turistične namene, razpršeni hotel)
- ➔ urejanje javnih prostorov in spodbujanje kreativne in kulturne ponudbe

Izziv: OHRANJANJE NARAVE IN PRILAGAJANJE NA PODNEBNE SPREMEMBE

Metlika je občina z relativno dobro ohranjenim okoljem, biotsko raznovrstnostjo in izjemnimi naravnimi vrednotami in krajino, ki jo je treba ohraniti za prihodnje generacije. V občini so še vedno naselja, ki nimajo urejene kanalizacije in čiščenja odpadnih voda, kar neugodno vpliva na tla in vodne vire. Analiza zelenega sistema mesta Metlika je pokazala, da ima mesto kljub obilici zelenja v neposredni bližini premalo urejenih zelenih površin, ki bi bile s koridorji in enotnimi prvinami povezane v sistem (prekinjenost sistema zelenih površin).

Podnebne spremembe so globalni izziv, ki bo pomemben tudi za občino Metliko, zlasti z vidika vpliva na kmetijstvo in gozdarstvo, poplavno in požarno varnost ter bivalne razmere in zdravje ljudi, za kar bo bistveno zagotavljanje tudi zelene infrastrukture v mestu.

Smer intervencije:

- ➔ obnova in izgradnja kanalizacijskega omrežja
- ➔ prilagajanje na podnebne spremembe v kmetijstvu in gozdarstvu
- ➔ krepitev aktivnosti zaščite in reševanja

Izziv: POZICIONIRANJE V OBMEJNEM PROSTORU IN SODELOVANJE

Zagotavljanje poseljenosti obmejnega območja je v širšem javnem interesu. Občina Metlika se uvršča v obmejna problemska območja. Po tipizaciji obmejnih območij⁵ spada med območja s slabo prostorsko strukturo, pri katerih izstopa zlasti slaba dostopnost do avtocest. V občini je zaposlene kar nekaj delovne sile iz sosednje Hrvaške pa tudi Bosne in Hercegovine. Geografski položaj občine med Ljubljano, Zagrebom in Reko je zaenkrat zaradi slabih povezav še premalo prepoznan.

Občina in drugi deležniki imajo vzpostavljeno sodelovanje s partnerji preko meje, med ključnimi skupnimi interesi pa so prav gotovo zaščita reke Kolpe in vzpostavljanje ustreznih režimov, zaščita in varovanje, sodelovanje na področju turizma in gospodarstva. Prepoznane potenciale in priložnosti bo občina uresničevala tudi na regionalni in subregionalni ravni. Nedavna pridružitve Občine Metlika EZTS Poti prihodnosti Ljubljana-Novo mesto-Karlovec-Zagreb predstavlja potencial za krepitev čezmejnega sodelovanja na področju železniškega prometa.

Izziv pa je zagotavljanje ustrezne informiranosti občanov ter izkoriščanje sinergij med lokalnimi in regionalnimi akterji. Ob omejenih človeških virih za razvoj je nujno bolj učinkovito, povezano in fokusirano (so)delovanje.

Smer intervencije:

- ➔ krepitev vloge in uspešnosti na področju čezmejnega sodelovanja
- ➔ krepitev vloge in sodelovanje med občinami Bele krajine in regije Jugovzhodna Slovenija

⁵ Razvojná problematika obmejnih problemskih območij, dr. Simon Kušar, Nejc Bobovnik, Oddelek za geografijo, FF, Ljubljana, 2019.

2. Vizija in strateški cilji razvoja občine Metlika do leta 2035



2. Vizija in strateški cilji razvoja občine Metlika do leta 2035

2.1 Vizija razvoja

Vizija predstavlja pogled na želeno razvojno stanje občine v prihodnosti. Metlika se je skozi zgodovino vedno zmoгла dvigniti iz pepela in prerojena ponovno zaživeti ter ljudem ponuditi polno življenje. Vizija je oblikovna na podlagi pogledov občanov, udeležencev fokusnih skupin in članov strateške skupine.

Občina Metlika 2035 je vitalna, dinamična, pristna in trdno povezana skupnost s privlačnimi pogoji za življenje in delo.

Občina Metlika na inovativen način **povezuje tradicijo, dediščino in naravne potenciale ter znanja in odnose** v bolj trajnostne proizvode in storitve višje dodane vrednosti.

S sodobno prometno povezavo je postala **dinamično mesto podjetniških priložnosti in povezovanj** v Beli krajini in širšem čezmejnem prostoru med Ljubljano, Zagrebom, Karlovcem in Reko. V občini posebno pozornost namenjamo zagotavljanju usposobljenih kadrov za lokalno gospodarstvo, spodbujamo podjetništvo in krepimo lokalne verige vrednosti.

Metlika je **trajnostno butično središče turistične destinacije Bela krajina**. Staro mestno jedro je živahen kulturno ustvarjalni prostor pristnih in sproščenih srečanj krajanov in obiskovalcev. Izvrstna lokalna kulinarika in vino, ohranjena narava in kulturna krajina med Gorjanci in Kolpo ter bogata kulturno zgodovinska dediščina privablja obiskovalce skozi vse leto.

Dobri medsebojni odnosi, pristnost, srčnost in odprtost občanov ohranjajo **trdno socialno tkivo za dobro in varno počutje vseh generacij**. Mlade družine v skupnost prinašajo novo energijo in zagon.

Bogata ponudba pristočasnih, kulturnih in športnih vsebin ustvarja **privlačno in sproščeno okolje za bivanje in ustvarjanja v skupnosti**. V občini je dovolj stanovanj, kakovostne javne storitve so dostopne vsem generacijam.

Mesto Metlika in podeželska naselja so povezana z **varnimi prometnimi povezavami, zelenimi sistemi, urejenimi sprehajalnimi površinami in parki** ter ustrezno komunalno infrastrukturo, ki prispeva k ohranjanju narave in okolja.

Moja Metlika. Življenje jo ljubi.



Slika 13: Razvojni slogani za Metliko 2035 (anketa, april 2021)

Občina Metlika prihodnost razvoja temelji na naslednjih **pristopih in vrednotah**:

Trajnostni razvoj	Razvojni procesi in pristopi temeljijo na upoštevanju načel trajnosti in zagotavljanju gospodarskega, družbenega in okoljskega razvoja za dobrobit lastne in prihodnjih generacij.
Racionalna raba prostora in uravnotežen razvoj	Občina racionalno upravlja s prostorom. Skrbi za razvoj tako mestnega kot podeželskih naselij in v največji možni meri naslavlja specifične potrebe prebivalcev.
Krepitev vloge medobčinskega središča	Občina deluje tako, da krepi vlogo Metlike kot medobčinskega središča. Skrbi za ustrezno dostopnost in kakovost javnih storitev.
Vključenost vseh prebivalcev in družbeno inoviranje	Občina si prizadeva za socialno vključenost in ustrezno kakovost bivanja vseh njenih občanov. Skrbi, da najranljivejši ne bodo zapostavljeni. Za izzive lokalnega okolja spodbuja iskanje družbeno inovativnih rešitev.
Odprtost, multikulturalnost in povezovanje	Občina deluje v obmejnem prostoru in skrbi za dobre medsosedske odnose ter išče sinergije s sosednjimi občinami. Proaktivno deluje in se povezuje na prostoru Bele krajine, čezmejno in širše.
Samoiniciativnost, podjetnost in podjetništvo	Občina deluje na način, da spodbuja občane in se povezuje z lokalnim okoljem za krepitev podjetnosti in podjetništva na temelju lokalnih razvojnih potencialov.
Učinkovita občinska uprava	Občina racionalno in vzdržno upravlja s svojim premoženjem. Skrbi za transparentno delovanje in poslovanje ter posodablja svoje storitve, vključno z digitalizacijo.

2.2 Strategija razvoja

Za naslavljanje prepoznanih razvojnih izzivov in doseganje razvojne vizije 2035 so postavljeni trije dolgoročni strateški cilji.

Deset specifičnih razvojnih ciljev pa opredeljuje srednjeročne spremembe in aktivnosti za njihovo doseganje.



Slika 14: Intervencijska logika

2.2.1 Strateški cilji razvoja - razvojne prioritete 2035 občine Metlika

Trije strateški cilji razvoja hkrati odražajo trajnostne cilje na področju ekonomskega, družbenega in okoljskega razvoja občine.

Strateški cilj 1: Gospodarska preobrazba Metlike



S strateškim ciljem želimo v občini izboljšati pogoje, ki bodo obstoječim gospodarskim subjektom in bodočim podjetnikom omogočali stabilen razvoj in ustvarjanje višje dodane vrednosti na zaposlenega.

Za občino je strateškega pomena ohraniti obstoječa in spodbujati razvoj novih kakovostnih delovnih mest za raznolike profile in potrebe. Tako bo občina ustvarila trdnejšo gospodarsko in socialno osnovo za razvoj skupnosti.

Gospodarski razvoj gradimo na obstoječih dejavnostih in potencialih (malega) gospodarstva, kmetijstva, turizma, IKT in drugih perspektivnih dejavnosti. Cilj je izkoristiti priložnosti obmejne lokacije v luči izgradnje 3. razvojne osi. Zato je nujno zagotoviti kakovostno opremljene površine za gospodarsko dejavnost. Aktivirani bodo naložbeni potenciali v turizmu in drugih dejavnostih.

Podjetja so v tem času pred izzivom usmeriti se na bolj trajnostne modele poslovanja, vključno z digitalizacijo, kar lahko prispeva k povečanju dodane vrednosti na zaposlenega, ki trenutno dosega komaj 2/3 slovenskega povprečja.

Kazalnik vpliva	Enota	Izhodiščna vrednost 2020	Ciljna vrednost 2035	Vir za spremljanje
KV1.1 delovno aktivno prebivalstvo po občini del. mesta	število	2.901	3.300	SURS
KV1.2 dodana vrednost na zaposlenega	% slov. povprečja	67 %	80 %	AJPES

Ključni projekti:

- opremljanje poslovne cone Pild
- stičišče za razvoj kreativnosti in spodbujanje podjetništva
- izgradnja 3. razvojne osi

Strateški cilj 2: Demografsko vitalna in povezana Metlika



Ohraniti vitalno demografsko strukturo je strateškega pomena, saj trenutni trendi kažejo na nadpovprečno hitro staranje prebivalstva v primerjavi z regijo Jugovzhodna Slovenija in Slovenijo.

Trend staranja prebivalstva ima številne vplive, na katere se bo treba ustrezno pripraviti (storitve prilagojene starejšim, večje potrebe po zdravstvenih in socialno varstvenih storitvah, skrb za vključenost in dostojno staranje).

Ob pričakovanem zmanjšanju delovno aktivnega prebivalstva je enako pomembno zadržati mlade v domačem okolju na eni in po drugi strani zagotavljati privlačnejše pogoje za bivanje in delo ter tako privabiti mlade družine in delovno aktivno populacijo v občino.

Kazalnik vpliva	Enota	Izhodiščna vrednost 2020	Ciljna vrednost 2035	Vir za spremljanje
KV2.1 Indeks staranja	indeks	149,9	ohraniti oz. znižati	SURS
KV2.2 Prebivalstvo	število	8 458	ohraniti oz. povečati	SURS

Ključni projekti:

- Izgradnja stanovanj
- Športni park Metlika
- Ureditev kopališča Metlika

Strateški cilj 3: Dostopna in zelena Metlika



Občina Metlika je prepoznana kot obmejno problemsko območje in njena obrobnost oz. neustrezna povezljivost z drugimi središči močno vpliva na razvojni položaj občine.

Ohranjeno naravno okolje predstavlja eno glavnih vrednot in potencialov, ki dodajajo vrednost kakovosti bivanja in jo moramo ohranjati za naslednje generacije. Kljub večjemu naložbenemu ciklu v preteklih letih so v občini še naselja, kjer rešitve na področju odvajanja in čiščenja

odpadnih voda še niso dorečene. Globalna usmeritev v zeleno in večjo snovno učinkovitost bo zahtevala tudi ustrezne lokalne rešitve za zmanjševanje pritiskov na okolje in ohranjanje naravnih virov.

Tudi podnebne spremembe zahtevajo lokalne rešitve in ustrezno pripravljenost nanje. Ob trajnostnih dejavnostih se občina spodbuja trajnostne oblike mobilnosti ter krepi energetske učinkovitost in samooskrbo z električno energijo iz obnovljivih virov.

Kazalnik vpliva	Enota	Izhodiščna vrednost 2020	Ciljna vrednost 2035	Vir za spremljanje
KV3.1 Izpusti CO ₂	Kg/TJ		zmanjšanje	LEK
KV3.2 Tretja razvojna os na območju občine	km	0	18	
KV3.3 Energija iz obnovljivih virov				

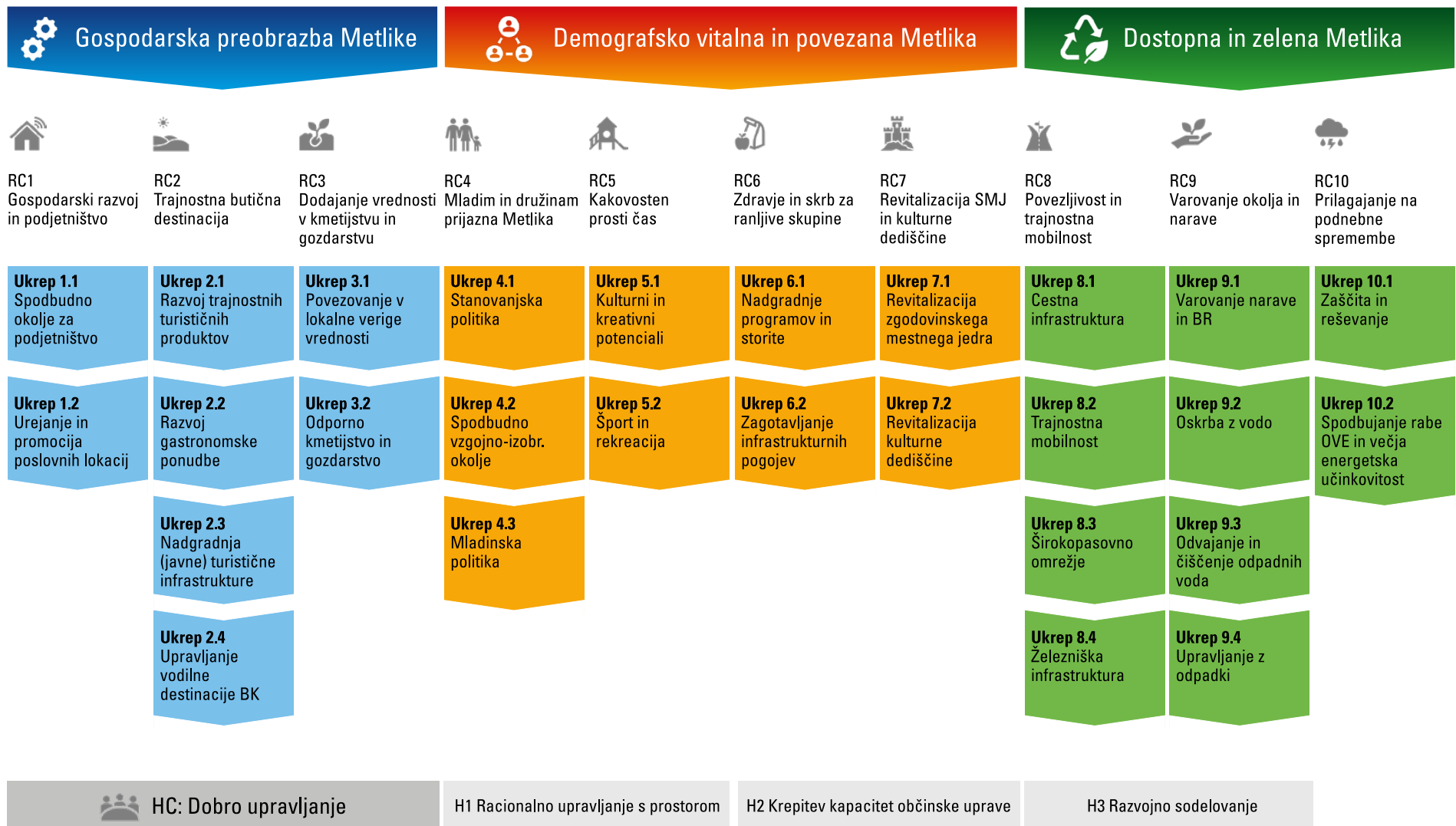
Ključni projekti:

- Trajnostno upravljanje reke Kolpe
- Zaščita in reševanje
- Sončne elektrarne na javnih stavbah

2.2.2 Specifični razvojni cilji in ukrepi

Za doseganje strateških ciljev in kazalnikov vpliva je bilo opredeljenih deset specifičnih razvojnih ciljev, rezultatov ter ukrepov. Dobro upravljanje je horizontalni cilj, ki podpira doseganje specifičnih razvojnih ciljev.

Za vsak specifični razvojni cilj so opredeljeni ukrepi. Struktura strategije je prikazana na sliki 15, podrobnejši program ukrepov pa v poglavju 3.



Slika 15: Struktura strategije trajnostnega razvoja

3. Program ukrepov



3. Program ukrepov

3.1 Razvojni cilj 1: Dinamično gospodarstvo



Strategija občine je v podpori gospodarskemu razvoju in podjetništvu, aktiviranju obstoječih poslovnih lokacij za nove naložbe in zagotavljanju prepotrebnih kadrov.

Občina bo proaktivno delovala za pospešeno izvedbo državnih projektov za zagotavljanje ustrezne prometne in energetske infrastrukture za gospodarski razvoj (cesta, železnica, mejni prehod, oskrba z elektriko).

V Metliki bo vzpostavljeno kreativno razvojno jedro, ki bo spodbujalo razvoj talentov pri mladih in jih spodbujalo na poti podjetništva ali zaposlitve v poklicih, ki jih rabijo lokalna podjetja.

Kazalnik rezultata	Enota	Izhodiščna vrednost 2020	Ciljna vrednost 2035	Vir za spremljanje
KR1.1 Podprte podjetniške ideje in iniciative	število	0	30	RIC
KR1.2 Aktivirane poslovne površine	m ²	0	xx	Občina Metlika

Ukrepi:

Ukrep 1.1 Spodbudno okolje za podjetništvo

Ukrep 1.2 Urejanje in promocija poslovnih lokacij

3.1.1 Spodbudno okolje za podjetništvo

Namen ukrepa je v občini zagotoviti fizično in mrežno podporno okolje za spodbujanje podjetništva in vzgojo ter privabljanje kadrov za potrebe lokalnega gospodarstva. S podporo lokalnih in regionalnih partnerjev bo občina spodbujala podjetja k povezovanju v lokalne oz. regionalne verige vrednosti.

Ključnega pomena za ohranjanje konkurenčnosti bo prehod na bolj trajnostne poslovne modele in krepitev digitalizacije. Pri razvoju podpornega okolja iščemo rešitve, ki bodo racionalno povezovala kompetence in zmogljivosti akterjev v sami občini in v širšem regionalnem oz. sub-regionalnem okolju ter tako krepile prisotnost in kakovost storitev za različne ciljne skupine v občini.

Predvidene aktivnosti in projekti:

- ▶ Krepitev pretoka informacij med občino, podjetji, izobraževalnimi in institucijami podpornega okolja za boljše naslavljanje potreb gospodarstva v občini (redna koordinacija, mrežni dogodki, letna srečanja z gospodarstveniki idr.)
- ▶ Evidentiranje potreb potencialnih podjetnikov po poslovnih prostorih in organiziranje ponudbe obstoječih prostorov
- ▶ Nadgradnja sistema finančne podpore za obstoječe podjetnike in start-up podjetja iz občinskega proračuna (prenova pravilnika v smeri spodbude za začetnike, razvoj poslovnih idej na lokalnih potencialih idr.), vključno s shemami na regionalni ravni/prilagajanje trendom in potrebam okolja
- ▶ Nadgradnja sistema štipendiranja na lokalni/regionalni ravni (prenova pravilnika v smeri spodbujanja večjega prilagajanja potrebam lokalnega gospodarstva)
- ▶ Vzpostavitev stičišča za razvoj kreativnosti, inovativnosti in podjetnosti (makers space, coworking, inkubator, konferenčni prostor, prostor za neformalno mreženje)

- ▶ Izvajanje programov za razvoj inovativnih podjetniških rešitev, izvedba počitniških inovacijsko-kariernih kampusov za dijake in študente, srečanja z uspešnimi lokalnimi in regionalnimi podjetniki in gospodarstveniki ...
- ▶ Koordinacija med akterji za karierno usmerjanje mladih v poklice za potrebe lokalnega gospodarstva ter promocijo poklicev prihodnosti, vključno s kreativnimi kampanjami za ozaveščanje o priložnostih lokalnega prostora za zaposlovanje in podjetništvo
- ▶ Podpora izvajanju programov vseživljenjskega učenja glede na potrebe lokalnega gospodarstva in širše skupnosti (v sodelovanju z ZIK in drugimi nosilci)
- ▶ Povezovanje in podpora pripravi razvojnih projektov za krepitev dodane vrednosti proizvodom in storitvam na osnovi lokalnih potencialov
- ▶ Pridobivanje srednješolskih in poklicnih programov v Belo krajino
- ▶ Vzpostavitev centra za raziskave in razvoj (robotika, IKT)

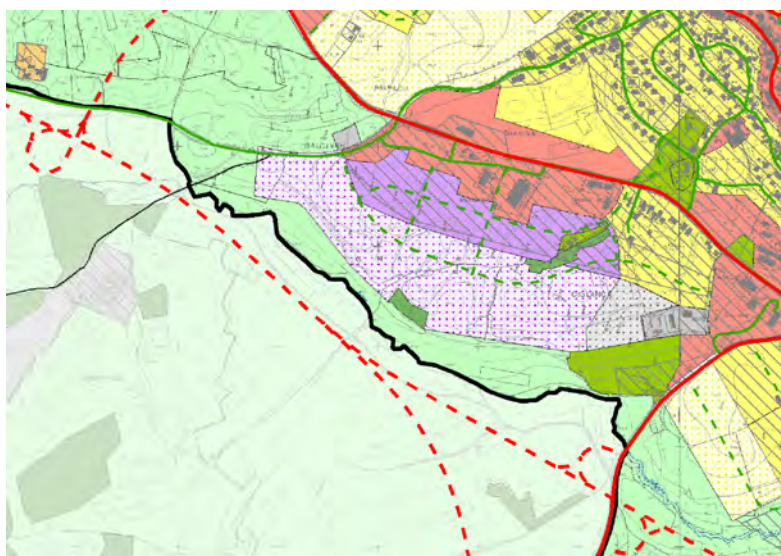
3.1.2 Urejanje in promocija poslovnih lokacij

Namen ukrepa je proaktivno pristopiti k zagotavljanju osnovnih infrastrukturnih pogojev in organiziranju ponudbe za potencialne vlagatelje ter se tako pravočasno pripraviti na priložnosti izgradnje 3. razvojne osi. Zanimanje za poslovne lokacije v občini bodo pričakovano tako na območjih poslovnih con kot za druge lokacije (npr. v turizmu).

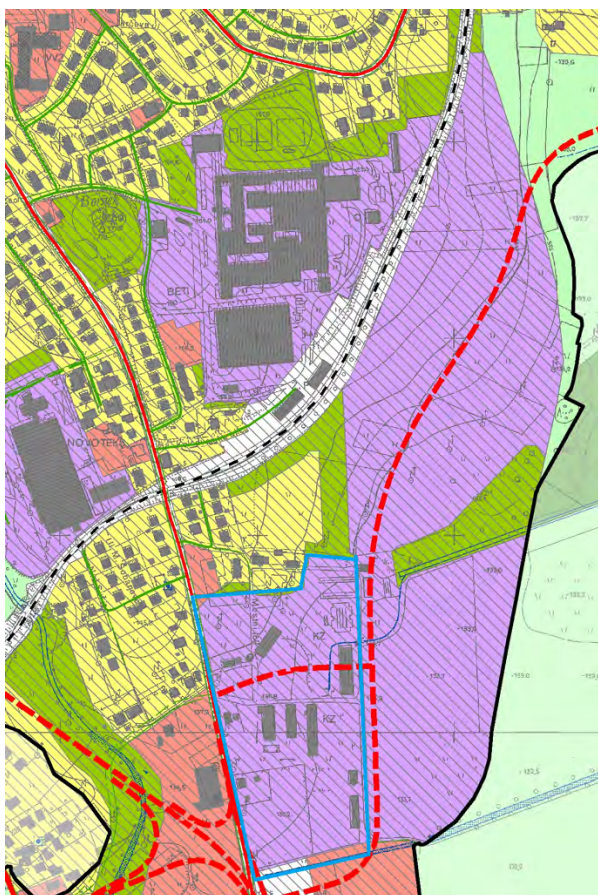
Občina bo preišljeno odpirala površine potencialnim novim vlagateljem tako, da bo spodbujala prihod trajnostno usmerjenih dejavnosti. Osnovna usmeritev je polnjenje obstoječih površin in kasneje izvedba postopkov za širitve ob zaznanih potrebah. Za pospešitev aktivnosti je že imenovana delovna skupina.

Predvidene aktivnosti in projekti:

- ▶ Proaktivno delo za izvedbo potrebnih državnih naložb v cestno in energetska infrastrukturo
- ▶ Preveritev in morebitna nadgradnja lokalnih spodbud za vlagatelje (pravilnik, spremljanje)
- ▶ Razvoj podpornih storitev za vlagatelje (upravni postopki, pridobivanje kadrov,...) v sodelovanju s subjekti podpornega okolja
- ▶ Priprava prostorskih dokumentov za širitve poslovnih con
- ▶ Naložbe v komunalno urejanje poslovnih con, vključno z zagotavljanjem površin za manjše vlagatelje (manjše parcele)
- ▶ Priprava in izvajanje promocijskih dejavnosti za privabljanje vlagateljev v sodelovanju z regionalnimi in nacionalnimi deležniki (usmerjanje potencialnih podjetnikov v urejene poslovne cone)
- ▶ Promocija potencialov za naložbe v turizem (grad Gradac, terme Božakovo, Konzum v starem mestnem jedru idr.)



Slika 16: Poslovna cona



Slika 17: Poslovna cona Mestni log z območjem širitve

3.2 Razvojni cilj 2: Trajnostna butična destinacija



Turistična ponudba občine Metlika ima vidno vlogo v vodilni destinaciji Bela krajina. Tako v občini kot širšem območju so še neizkoriščene priložnosti za turistični razvoj.



Osnovna usmeritev destinacije je **trajnostni turizem**, ki bo temeljil na kakovostnih butičnih produktih višje vrednosti, dostopnih skozi vse leto. Osnovni stebri turistične ponudbe v občini so narava, gastronomska ponudba ter zgodovinsko mesto Metlika.

Turizem na Kolpi, ki je ob zgodovinski dediščini trenutno prevladujoč motiv za obisk območja, zahteva preišljen nadaljnji razvoj, da se ohrani kakovost narave in prepreči masovnost. Med kritičnimi dejavniki za doseganje ciljev je zagotavljanje usposobljenih kadrov in krepitev profesionalizacije v turizmu, razvoj produktov višje vrednosti, nadaljnje povezovanje ponudnikov in krepitev njihove prepoznavnosti, digitalizacija storitev in spreminjanje strukture namestitev v prid butičnih celoletnih namestitev. Srednjeročno je nujna odstranitev ograj na državni meji.

Kazalnik rezultata	Enota	Izhodiščna vrednost 2020	Ciljna vrednost 2035	Vir za spremljanje
KR2.1 Nočitve izven glavne sezone (oktober-maj)	%	3,5 %	30 %	SURS

Kazalnik rezultata	Enota	Izhodiščna vrednost 2020	Ciljna vrednost 2035	Vir za spremljanje
KR2.2 Dodana vrednost/zaposlenega v panogi I - gostinstvo	EUR	26.832 ⁶	34.000	AJPES
KR2.3 Delež prebivalstva, ki podpira razvoj turizma (Anketa)	%	89 % (2021)	ohraniti	Anketa občine

Ukrepi:

Ukrep 2.1 Razvoj trajnostnih turističnih produktov

Ukrep 2.2 Razvoj gastronomske ponudbe

Ukrep 2.3 Nadgradnja (javne) turistične infrastrukture

Ukrep 2.3 Upravljanje turistične destinacije

3.2.1 Razvoj butičnih turističnih produktov

Namen ukrepa je aktivirati potencialne za razvoj celoletnega turizma in tako zmanjševati sezonski značaj panoge. Osnova usmeritev je v povečanju vsebinske raznolikosti, kakovosti in dodane vrednosti ponudbe.

Predvidene aktivnosti in projekti:

- ▶ Spodbujanje razvoja celoletnih namestitvenih zmogljivosti (npr. razpršeni hotel, zidanice, manjši butični hoteli, celoletni glampingi) s podporo investitorjem pri urejanju lastniških razmerij, pridobivanju zemljišč, podpora pri pridobivanju razvojnih sredstev
- ▶ Razvoj inovativnih turističnih produktov in doživetij – vino in kulinarika, outdoor, staro mestno jedro, naravne vrednote in kulturna dediščina, industrijska dediščina, apiturizem idr. (povezava z ukrepom 1.1)
- ▶ Digitalizacija kulturne dediščine v povezavi z novimi turističnimi produkti
- ▶ Usposabljanje turističnih ponudnikov (butičnost, inovativnost, kakovost, jeziki, trženje, digitalizacija idr.)
- ▶ Urejanje manjših turističnih zanimivosti (npr. Otok, ribnik Prilozje in druge mikrodestinacije v občini)
- ▶ Razvoj produktov na osnovi naravne dediščine in krajine (steljniki, Kolpa, vinogradi,...)
- ▶ Razvoj ponudbe v povezavi z letališčem Prilozje

3.2.2 Razvoj gastronomske ponudbe

Gastronomska ponudba predstavlja enega temeljev belokranjskega turizma in je v Metliki že relativno dobro razvita. Namen ukrepa je povečevati kakovost in raznolikost ponudbe ter lokalne proizvode in jedi uveljaviti na jedilnikih turističnih ponudnikov v destinaciji. Ukrep pomembno dopolnjuje cilj ustvarjanja celoletne ponudbe.

Predvidene aktivnosti in projekti:

- ▶ Nadgradnja ponudbe Hiše dobrot Bele krajine v starem mestnem jedru (promocija vina in kulinarike, dogodki, usposabljanje ponudnikov, prodaja,...)
- ▶ Zaščita belokranjskih produktov (npr. belokranjska šunka)
- ▶ Usposabljanje in certificiranje ponudnikov za različne označbe kakovosti / kolektivna blagovna znamka (glej ukrep 2.4)
- ▶ Promocija ponudnikov v okviru destinacije Bela krajina

⁶ Lasten izračun na osnovi podatkov AJPES o absolutni dodani vrednosti in številu zaposlenih za gospodarske družbe in samostojne podjetnike v panogi I-gostinstvo: (1.504.641 Eur + 561.420 Eur)/77 zaposlenih= 26.832 EUR/zaposlenega.

3.2.3 Nadgradnja (javne) turistične infrastrukture

Namen ukrepa je izboljšati osnovno turistično infrastrukturo na območju občine.

Predvidene aktivnosti in projekti:

- ▶ Ureditev turistično informativnega centra in povečanje kakovosti storitev (TIC)
- ▶ Ureditev sistema označevanja turistične ponudbe (poenotenje, smernice za destinacijo Bela krajina) in večja uporaba digitalnih rešitev
- ▶ Vzpostavljanje in vzdrževanje obstoječih tematskih in pohodniških poti
- ▶ Urejanje kolesarskih povezav – prioriteta je Obkolpska kolesarska pot, vzpostavitev počivališč, servisnih točk, izdelava kart idr.
- ▶ Upravljanje turističnega obiska na Kolpi (ureditev parkiranja v naravnem okolju, spremljanje obiska, določitev nosilne zmogljivosti območja ...)
- ▶ Kopališče Metlika
- ▶ Razvoj letališča Prilozje in spremljajoče turistične ponudbe
- ▶ Ureditev postajališč za avtodome (ribnik Prilozje, kopališče Metlika, ...)

3.2.4 Upravljanje vodilne destinacije Bela krajina

Namen ukrepa je učinkovito upravljanje destinacije Bela krajina in krepitev sodelovanje med ključnimi akterji vseh treh občin pri razvoju, promociji in trženju turističnih produktov.

Predvidene aktivnosti in projekti:

- ▶ Posodobitev strategije razvoja in upravljanja destinacije Bela krajina ter smiselna povezava z novo strategijo razvoja turizma Slovenije
- ▶ Vzpostavitev kolektivne blagovne znamke za belokranjske produkte (turizem, gastronomija, rokodelstvo)
- ▶ Upravljanje ključnih turističnih produktov destinacije
- ▶ Podpora razvoju kadrov (neformalno izobraževanje)
- ▶ Promocija destinacije (poudarek na digitalni promociji)
- ▶ Krepitev razvojnih in upravljalških zmogljivosti (zagotavljanje stalnega in usposobljenega kadra za razvoj in upravljanje destinacije)
- ▶ Priprava in pridobivanje sredstev za skupne strateške projekte

3.3 Razvojni cilj 3: Dodajanje vrednosti v kmetijstvu in gozdarstvu



Vloga kmetijstva in gozdarstva je večplastna. Dejavnosti imata ob ekonomski tudi krajinsko, ekološko in socialno funkcijo in sta strateško pomembni za lokalno okolje.

Ohranjati želimo obe dejavnosti in jima dodajati vrednost ter krepiti nujno odpornost v luči podnebnih sprememb. Krepiti je treba usmerjanje v ekološko pridelavo in predelavo hrane.

Cilj je, da nosilci dejavnosti v večji meri izkoristijo ukrepe v okviru nacionalnih programov skupne kmetijske politike ter da krepimo povezovanje na lokalni in regionalni ravni.

Kazalnik rezultata	Enota	Izhodiščna vrednost 2020	Ciljna vrednost 2035	Vir za spremljanje
KR3.1 Kmetijske površine, od tega ekološka pridelava	ha	2.595 ha 335 ha	Ohranjanje Povečanje	KGZS
KR3.2 Oddane zbirne vloge	število	406	ohranjanje	KGZS

Kazalnik rezultata	Enota	Izhodiščna vrednost 2020	Ciljna vrednost 2035	Vir za spremljanje
KR3.3 Dopolnilne dejavnosti na kmetiji	število	31	50	AJPES

Ukrepi

Ukrep 3.1 Povezovanje v lokalne verige vrednosti

Ukrep 3.2 Odporno kmetijstvo in gozdarstvo

3.3.1 Povezovanje v lokalne verige vrednosti

Namen ukrepa je razvijati spodbudno podporno okolje, ki bo kmetijam omogočalo diverzifikacijo kmetijske dejavnosti in dodajanje vrednosti kmetijskim proizvodom ter krepitev pestrosti kakovostne lokalne ponudbe proizvodov in storitev. Podpore so še posebej nujne za majhne kmetije, ki imajo manjše možnosti ekonomskega preživetja.

Ukrep občina izvaja v sodelovanju s Kmetijsko gozdarskim zavodom Novo mesto, Kmetijsko zadrugo Metlika, Hišo dobrot Bele krajine in drugimi relevantnimi deležniki.

Predvidene aktivnosti in projekti:

- ▶ Spodbujanje razvoja dopolnilnih dejavnosti na kmetijah (predelava mleka in mesa, turizem, socialne in druge dejavnosti) in usmerjanje v ekološko pridelavo
- ▶ Preveritev in nadgradnja finančnih spodbud občine na področju kmetijstva in gozdarstva (podpora diverzifikaciji in razvoju inovativnih produktov na področju hrane in v povezavi s turizmom) ter strokovnim organizacijam in društvom
- ▶ Nadgradnja lokalne samooskrbe in vključevanje v lokalne oskrbe verige:
 - prodaja in distribucija lokalnih produktov javnim zavodom, vključno z organiziranjem zbiranja predpripravo sadja in zelenjave (logistični center Metlika)
 - promocija in spodbujanje prodaje tržnih viškov lokalnih ponudnikov (npr. organiziranje lokalnih tržnic v starem mestnem jedru in v okviru prireditvev)
- ▶ Nadgradnja dejavnosti Hiše dobrot Bele krajine na področju promocije lokalnih proizvodov – blagovne znamke (glej tudi ukrep 2.2) in nadaljnega povezovanja lokalnih ponudnikov z nosilci turistične ponudbe
- ▶ Razvoj inovativnih produktov na osnovi lokalnih potencialov – na področju hrane, tradicionalnih obrti, turizma, storitev na podeželju, pridelave in predelave lana, konoplje idr. (glej tudi ukrep 1.1)
- ▶ Vključevanje v sheme kakovosti in lokalne blagovne znamke
- ▶ Promocija poklica kmetovalca pri mladih (glej tudi ukrep 1.1)

3.3.2 Odporno kmetijstvo in gozdarstvo

Z ukrepom povečujemo ozaveščenost o vplivu podnebnih sprememb na kmetijski in gozdarski sektor in krepimo prilagajanje nanje. Ukrep se izvaja v sodelovanju s Kmetijsko gozdarskim zavodom Novo mesto in Zavodom za gozdove OE Novo mesto ter drugimi relevantnimi deležniki v lokalnem okolju.

Predvidene aktivnosti in projekti:

- ▶ Ozaveščanje o vplivih in možnih ukrepih prilagajanja v kmetijstvu v sodelovanju s KGZ NM
- ▶ Krepiti storitve svetovanja za nosilce kmetijskih dejavnosti
- ▶ Podpora pri pridobivanju razvojnih sredstev za uvajanje ukrepov prilagajanja na podnebne spremembe (protitočne zaščite, odporne rastlinske vrste idr.)
- ▶ Spodbujanje preciznega kmetovanja (pilotni projekti)
- ▶ Delo z lastniki gozdov

3.4 Razvojni cilj 4: Mladim in družinam prijazna Metlika



Omogočiti mladim, da najdejo zaposlitev in dom v lokalnem okolju, je strateškega pomena za vitalnost občine v več pogledih. V ospredju razvojnega cilja je skrb za bolj aktivno vključevanje mladih v skupnost skozi vsa leta šolanja in za zagotavljanje kakovostnih bivalnih pogojev za mlade družine in deficitarne kadre. Usmeritev občine bo v izgradnjo novih stanovanj v strnjenih naseljih.

Kazalnik rezultata	Enota	Izhodiščna vrednost 2020	Ciljna vrednost 2035	Vir za spremljanje
KR4.1 Nove večstanovanjske stavbe	število	0	2 (60 stanovanj)	Občina M.
KR4.2 Otroci vključeni v vrtec	%	74.4 %	= slo.povprečje	SURS
KR4.3 Zadovoljstvo z vzgojno izobraževalnimi zavodi v občini	ocena (1-4)	3,3 (vrtec) 3,2 (OŠ)	3,9 3,9	Anketa - občani
KR4.3 Občina je mladim družinam prijazna (lestvica 1-7)	rang	4,6 (2021)	5,6	Anketa (strategija za mlade, 2021)

Ukrepi

Ukrep 4.1 Stanovanjska politika

Ukrep 4.2 Spodbudno vzgojno izobraževalno okolje

Ukrep 4.3 Mladinska politika

3.4.1 Stanovanjska politika

Namen ukrepa je povečati razpoložljivost stanovanjskih površin za nakup ali najem.

Predvidene aktivnosti in projekti:

- ▶ Analiza potreb in izdelava programa stanovanjske politike (usmerjanje v prenovo na območju starega mestnega jedra, izgradnja večstanovanjskih objektov, alternativni modeli za povečanje ponudbe stanovanj, obnova obstoječih objektov)
- ▶ V sodelovanju z zainteresiranimi vlagatelji pripraviti projekte za izgradnjo večstanovanjskih stavb
- ▶ Spodbude za mlade družine za reševanje stanovanjskega problema
- ▶ Komunalno opremljanje in odpiranje površin za individualno gradnjo v strnjenih naseljih

3.4.2 Spodbudno vzgojno izobraževalno okolje

Namen ukrepa je ohranjati visoko kakovost storitev na področju vzgoje in izobraževanja ter ponuditi otrokom raznolike programe za razvoj kreativnih potencialov. Pri izvajanju ukrepa občina tesno sodeluje z javnimi zavodi ter drugimi organizacijami in društvi v občini.

Predvidene aktivnosti in projekti:

- ▶ Podpora razvoju programov za krepitev ustvarjalnosti otrok
- ▶ Ozaveščanje za večje vključevanje romskih in otrok iz drugih skupin v predšolsko vzgojo in izobraževanje in podpora v učnem procesu (v sodelovanju s CSD, javna dela, drugi programi)
- ▶ Ureditev mestne otroške igralnice na vhodu v staro mestno jedro

- ▶ Zagotavljanje standardov in normativov glede prostorskih potreb vrtcev in šol, vključno z glasbeno šolo (spremljanje potreb, načrtovanje, prenove, posodabljanje prostorov, novogradnja).

3.4.3 Mladinska politika

Vključevanje mladih v lokalno okolje in življenje, še posebej tistih, ki se šolajo izven kraja bivanja, je ključnega pomena, da ti lahko prepoznajo priložnosti in možnosti za ustvarjanje in delo v domačem ali bližnjem okolju.

Namen ukrepa je mladim omogočiti spodbudno okolje za realizacijo njihovih ustvarjalnih potencialov.

Predvidene aktivnosti in projekti:

- ▶ Vzpostavite redne koordinacije med mladinskimi organizacijami, društvi, občino in Zavodom Metlika
- ▶ Podpora pri realizaciji mladinskih projektov iz strategije (kino, filmski festival idr.)
- ▶ Spodbude za razvoj mladinske ulične urbane kulture (poudarek na oživljanju SMJ)
- ▶ Popularizacija in boljše izkoriščanje prostorov mladinskega centra (Zavod Metlika) – vsebine, implementacija, mladim omogočiti soupravljanje prostorov
- ▶ Razvoj prostovoljstva in prostovoljskih programov (počitniški programi za otroke in mlade, ...)
- ▶ Vključevanje dijakov in študentov v lokalne razvojne projekte in iniciative
- ▶ Vključevanje mladih v stičišče za razvoj kreativnosti, ustvarjalnosti in podjetnosti (razvoj turističnih produktov, razvoj inovativnih izdelkov in storitev) - (glej ukrep 1.1)

3.5 Razvojni cilj 5: Kakovosten prosti čas



Kakovostno okolje za preživljanje prostega časa predstavlja enega od ključnih dejavnikov blaginje. Na tem področju želimo v občini ustvarjati konkurenčno prednost. Občina Metlika ima na tem področju relativno dobro razvito ponudbo, sočasno pa so izkazane številne potrebe tako po nadgradnji programov kot posodobitvi oz. izgradnji dodatne infrastrukture.

Kazalnik rezultata	Enota	Izhodiščna vrednost 2020	Ciljna vrednost 2035	Vir za spremljanje
KR5.1 Zadovoljstvo občanov s ponudbo dejavnosti za prosti čas	Ocena (1-4)	Šport – 2,2 (2021) Kultura – 2,5 (2021)	3,2 3,5	Anketa - občani
KR5.2 Posodobljene ali nove površine za prosti čas	m ²	0	xx	Občina Metlika

Ukrepi

Ukrep 5.1 Kulturni in kreativni potenciali

Ukrep 5.2 Šport in rekreacija

3.5.1 Kulturni in kreativni potenciali

Namen ukrepa je povečanje raznovrstnosti ponudbe na področju kulture in spodbujanje realizacije kulturnih in ustvarjalnih potencialov občanov. Z ukrepom želimo nadgraditi iniciative na področju ljubiteljske kulture, sočasno pa občanom omogočiti tudi dostop do kakovostnih produkcij gostujočih skupin.

Predvidene aktivnosti in projekti:

- ▶ Razvoj ustvarjalnosti in ustvarjanja na področju kulture za vse generacije – podpora društveni dejavnosti, razvoj nove ponudbe lokalnih ustvarjalcev za različna občinstva
- ▶ Podpora za približanje kakovostne kulturne ponudbe občanom (gostovanja profesionalnih ansamblov v občini Metlika)
- ▶ Povezovanje kulture in turizma (prireditve, promocija turizma,...)
- ▶ Krepitev programov knjižnice kot enega od središč srečevanja vseh generacij ter kulturnega kreativnega središča
- ▶ Naložbe v posodobitev kulturnih in drugih objektov za namene kulturne dejavnosti:
 - Rekonstrukcija kulturnega doma Metlika
 - Knjižnica Metlika
 - Urejanje večnamenskih objektov na podeželju za podporo ljubiteljskim dejavnostim

3.5.2 Šport in rekreacija

Z ukrepom spodbujamo vključevanje vseh generacij v mestu in na podeželju v gibalno aktivnost, izboljšujemo pogoje za izvajanje raznovrstnih športov in tako prispevamo h krepitvi zdravega življenjskega sloga občanov.

Predvidene aktivnosti in projekti:

- ▶ Podpora športnim društvom za izvajanje programov na področju športne vzgoje in programov športa
- ▶ Povezovanje rekreacije in zdravja (dogodki za krepitev vključenosti v gibanje pri vseh generacijah)
- ▶ Povezovanje športa in turizma (športni dogodki in tekmovanja)
- ▶ Povezovanje športnih klubov v Beli krajini
- ▶ Podpora projektom subregije/regije (kot npr. smučišče Gače)
- ▶ Naložbe v športno infrastrukturo:
 - Športni park Metlika
 - Kopališče Metlika
 - Nogometno igrišče Podzemelj
 - ...
- ▶ Vzdrževanje in posodobitve športnih igrišč na podeželju
- ▶ Urejanje (tematskih) peš in kolesarskih poti

3.6 Razvojni cilj 6: Zdravje in skrb za ranljive skupine

Zdravje je vrednota in vir za kakovostno in produktivno življenje posameznika in hkrati temelj socialnega in gospodarskega razvoja. Epidemija Covid-19 je dodatno poglobila težave pri izvajanju zdravstvenih in socialno varstvenih programov na lokalni ravni, še posebej za ranljive skupine (mladi, starejši, socialno šibkejši).

V ta namen bomo povečali sinergije med institucijami v občini za nadgradnjo obstoječih in uvajanje novih programov za potrebe krepitve fizičnega in duševnega zdravja, oskrbe starejših in medgeneracijskega sodelovanja.

Kazalnik rezultata	Enota	Izhodiščna vrednost 2020	Ciljna vrednost 2035	Vir za spremljanje
KR6.1 Novi ali nadgrajeni programi	število	0	5	Občina Metlika
KR6.2 Nove/posodobljen površine	m ²	0	m ²	zavodi, občina
KR6.3 Zadovoljstvo s storitvami	Ocena (1-4)	Splošni zdravnik 2,6 (2021)	3,5	Anketa-občani
		Domska oskrba za starejše 2,7 (2021)	3,5	Anketa-občani

Ukrepi

Ukrep 6.1 Nadgradnja programov in storitev

Ukrep 6.2 Zagotavljanje infrastrukturnih pogojev

3.6.1 Nadgradnja programov na področju zdravja in socialnega varstva

Namen ukrepa je krepitev preventivnih dejavnosti na področju zdravja ter pravočasna in ustrezna nadgradnja programov oskrbe starejših in drugih socialno šibkejših. Ukrep je zlasti pomemben v luči izvajanja Zakona o dolgotrajni oskrbi, da lahko starejši čimdlje ostanejo doma in živijo dostojno življenje. Pri tem bo ključnega pomena pridobitev usposobljenih kadrov in zagotavljanje dostopnosti storitev za prebivalce tako v mestu kot na podeželju.

Predvidene aktivnosti in projekti:

- ▶ Aktivno pridobivanje kadrov za zdravstvo in socialno varstvo (zdravniki na primarni ravni, medicinsko osebje, negovalci, pomoč na domu) - povezava z ukrepom 4.1
- ▶ Nadgradnja aktivnosti na področju krepitve duševnega zdravja v sodelovanju z društvi, podjetji in drugimi subjekti
- ▶ Izdelava analize potreb po oskrbi starejših in pregled obstoječih aktivnosti in kapacitet
- ▶ Nadgradnja oz. širitev programa pomoči na domu in drugih mobilnih storitev za starejše in druge potrebne, vključno s krepitvijo prostovoljstva, medgeneracijskega sodelovanja ter medsosedske pomoči
- ▶ Razvoj programov paliativne oskrbe v povezovanju z institucijami v regiji

3.6.2 Zagotavljanje infrastrukturnih pogojev

Namen ukrepa je zagotavljati ustrezne prostore za izvajanje zdravstvene in socialno varstvene dejavnosti.

Predvidene aktivnosti in projekti:

- ▶ Nadgradnja infrastrukture za zdravstveno in socialno varstvo . . .
- ▶ Prostorske širitve in posodobitve zdravstvenega doma Metlika
- ▶ Preureditve v Domu starejših občanov

3.7 Razvojni cilj 7: Revitalizacija starega mestnega jedra Metlika in kulturne dediščine

Staro zgodovinsko jedro Metlike je v celoti zavarovano kot kulturni spomenik. Za prenovo je izdelan konzervatorski načrt, ki daje smernice za prenovo. Prenova in oživljanje starega mestnega jedra in drugih objektov kulturne dediščine povečuje kakovost bivanja za občane in dodaja vrednost turizmu.

Kazalnik rezultata	Enota	Izhodiščna vrednost 2020	Ciljna vrednost 2035	Vir za spremljanje
KR7.1 Nove dejavnosti/ponudba v SMJ	število	0	10	Občina M.
KR7.2 Obnovljene javne površine	m ²	0	(obnova 3 trgov)	Občina M.

Ukrepi

Ukrep 7.1 Revitalizacija zgodovinskega mestnega jedra

Ukrep 7.2 Revitalizacija kulturne dediščine

3.7.1 Revitalizacija zgodovinskega mestnega jedra Metlike

Namen ukrepa je spodbuditi oživljanje zgodovinskega jedra z novimi vsebinami.

Predvidene aktivnosti in projekti:

- ▶ Nadgradnja dogodkov v povezavi s kulturno in turistično ponudbo
- ▶ Spodbude in aktivnosti za privabljanje dejavnosti in novih naložb v zgodovinsko mestno jedro (butične trgovine, poslovne storitve, turizem, gostinstvo, razpršeni hotel idr.)
- ▶ Spodbude za ureditev stanovanj (za mlade družine)
- ▶ Ureditev prometa in parkiranja na območju starega mestnega jedra
- ▶ Ureditev odprtega prireditvenega prostora
- ▶ Naložbe v prenovalo starega mestnega jedra:
 - ▶ Ureditev otroške igralnice
 - ▶ Prenova treh mestnih trgov
 - ▶ Grad Metlika
 - ▶ Galerija Kambič
 - ▶ Konzum
 - ▶ Hiša Bare Juričine

3.7.2 Revitalizacija kulturne dediščine

Namen ukrepa je povečanje vrednosti kulturne dediščine ter popestritev turističnih vsebin (povezava z ukrepom 2.1).

Predvidene aktivnosti in projekti:

- ▶ Pospešitev aktivnosti za revitalizacijo gradu Gradac v sodelovanju z Ministrstvom za kulturo
- ▶ Urejanje drugih mikrodestinacij kulturne dediščine (jame, arheološka najdišča idr. v povezavi s programi interpretacije, učnih poti idr.)

3.8 Razvojni cilj 8: Povezljivost in trajnostna mobilnost

Pomanjkanje sodobnih prometnih povezav občine Metlika in subregije Bele krajina slabita njen razvojni položaj in tudi močno vplivata na kakovost bivanja na obmejnem območju.

Cilj je povečati dostopnost in povezljivost območja navzven z izgradnjo 3. razvojne osi, povezave med naselji v občini pa posodobiti ter uveljaviti bolj trajnostne oblike mobilnosti.

V okviru cilja izboljšujemo tudi povezljivost z izgradnjo manjkajočega širokopasovnega omrežja.

Kazalnik rezultata	Enota	Izhodiščna vrednost 2020	Ciljna vrednost 2035	Vir za spremljanje
KR8.1 Dolžina hitre ceste (3. os) na območju občine Metlika, vključno s povezovalno cesto Maline-Dole	km	0	10,8 km	DARS
KR8.2 Zmanjševanje deleža poti z avtomobili (CPS)	%	62 % (2016)	50 %	Anketa CPS

Ukrepi

Ukrep 8.1 Cestna infrastruktura

Ukrep 8.2 Trajnostna mobilnost

Ukrep 8.3 Širokopasovno omrežje

Ukrep 8.4 Železniška infrastruktura

3.8.1 Cestna infrastruktura

Namen ukrepa je izgradnja in posodobitev državne in lokalne cestne infrastrukture.

Predvidene aktivnosti in projekti:

- ▶ Povezovanje in sodelovanje, usklajevanje naložbenih aktivnosti med upravljalci infrastrukture
- ▶ Državna infrastruktura:
 - izgradnja 3. razvojne osi (odseki)
 - obnova, rekonstrukcija in izgradnja manjkajoče ceste infrastrukture ob državnih cestah na območju občine
 - izgradnja novega mednarodnega mejnega prehoda Metlika
 - izgradnja novega mostu pri maloobmejnem prehodu Rakovec
 - obvoznica Metlika
- ▶ Lokalna cestna infrastruktura:
 - priprava letnega programa rekonstrukcije in vzdrževanja lokalnih cest
 - izvedba naložb v rekonstrukcijo, posodobitev
- ▶ Zagotavljanje večje varnosti obmejnega območja z izgradnjo javne razsvetljave

3.8.2 Trajnostna mobilnost

Z ukrepom želimo povečati prehod na bolj trajnostne oblike mobilnosti in prispevati k večji povezljivosti med naselji v občini. Aktivnosti zajemajo nadaljnjo realizacijo celostne prometne strategije občine.

Predvidene aktivnosti in projekti:

- ▶ Izboljšanje infrastrukture za hojo
- ▶ Razvoj omrežja kolesarskih povezav in spremljajočih storitev
- ▶ Spodbujanje e-mobilnosti (nakup e-koles, e-polnilnice)
- ▶ Izboljšanje ponudbe JPP in izboljšanje ureditve avtobusnih postajališč
- ▶ Izdelava mobilnostnih načrtov
- ▶ Upravljanje mirujočega prometa
- ▶ Posodobitev CPS

3.8.3 Širokopasovno omrežje

Dostop do visokozmogljivostnega širokopasovnega omrežja pomeni osnovo za razvoj dejavnosti in digitalizacijo. Na območju je še nekaj belih lis (Dole, Krašnji vrh, Vidošiči, Krmačina, Rakovec, Bočka, Berčice, Grabovec).

S tem ukrepom želimo spodbuditi ponudnike, da omogočijo dostop do zmogljivega interneta na celotnem območju občine.

Predvidene aktivnosti in projekti:

- ▶ Koordinacija s potencialnimi ponudniki za vlaganja v potrebno infrastrukturo

3.8.4 Železniška infrastruktura

Zastarela železniška infrastruktura med Ljubljano – Metliko – Karlovcem in Zagrebom predstavlja razvojno oviro, prav tako pa potencial za povečanje trajnostne mobilnosti v obmejnem območju in prispevka k zmanjševanju okoljskih obremenitev. Občina je s pridružitvijo EZTS Poti prihodnosti aktivno pristopila k prizadevanjem za uvajanje

bolj kakovostnih storitev javnega železniškega potniškega prometa, boljšega načrtovanja oskrbovalnih verig in prevoza tovora ter zagotavljanju višje varnosti in zagotavljanju trajnostnega razvoja.

Predvidene aktivnosti in projekti:

- ▶ Aktivna vloga pri usklajevanju razvojnih aktivnosti in naložb v železniško infrastrukturo in drugih razvojnih aktivnosti v občini Metlika

3.9 Razvojni cilj 9: Varovanje narave in okolja

Neokrnjena narava, biotska pestrost, raznolika kulturna krajina, naravni viri in kakovostno okolje, v katerem živimo, predstavljajo vrednoto in vrednost občine Metlika. Cilj je njihovo ohranjanje in varovanje. Občina bo nadgradila obstoječa omrežja oskrbe z vodo, odvajanja in čiščenja odpadnih voda. Na področju upravljanja z odpadki bomo spodbujali krožne pristope s ciljem zmanjševanja nastajanja odpadkov.

Kazalnik rezultata	Enota	Izhodiščna vrednost 2020	Ciljna vrednost 2035	Vir za spremljanje
KR9.1 Varovanje reke Kolpe s pritoki	ukrepi		Se določi s študijo	
KR9.2 Kanalizacijsko omrežje	m	56.084	povečanje	Občina Metlika
KR9.3 Oskrba z vodo	m	180.000 (2021)	povečanje	Komunala M.
KR9.4 Nastali komunalni odpadki/prebivalca	kg/prebivalca	399	zmanjšanje	SURS
KR9.5 Odloženi odpadki	kg/prebivalca	35	zmanjšanje	SURS

Opomba: v načrtu izdelava hidrološko hidravlična študija Kolpe s pritoki, iz katere bodo razvidni potrebni ukrepi.

Ukrepi

Ukrep 9.1 Varovanje narave in biotske raznovrstnosti

Ukrep 9.2 Oskrba z vodo

Ukrep 9.3 Širitev omrežja za odvajanje in čiščenje odpadnih voda

Ukrep 9.4 Upravljanje z odpadki

3.9.1 Varovanje narave in biotske raznovrstnosti

Z ukrepom želimo aktivno poskrbeti za varovanje narave in ohranjanje kulturne krajine.

Predvidene aktivnosti in projekti:

- ▶ Aktivnosti za varovanje reke Kolpe s pritoki (plovni režimi, ureditev vstopnih in izstopnih točk, spremljanje obiska, ozaveščanje, nosilna zmogljivost območja...)
- ▶ Spodbujanje vključitev v ukrepe za ohranjanje stelnikov in drugih naravnih vrednot, varovanje zelene infrastrukture, zlasti območij Natura 2000
- ▶ Vzgoja in ozaveščanje za ohranjanje narave (povezava z ukrepom 1.2)

3.9.2 Oskrba z vodo

Občina ima relativno visoko pokritost oskrbe z vodo preko javnega omrežja. Namen ukrepa za zagotavljati nemoteno oskrbo s kakovostno pitno vodo ter zmanjševati izgube na omrežju.

Predvidene aktivnosti in projekti:

- ▶ Zamenjava azbestnih cevi in druge zastarele infrastrukture na javnih vodovodih
- ▶ Oskrba zaselkov, kjer ni javnega vodovoda
- ▶ Priprava projektov in realizacija naložb

3.9.3 Odvajanje in čiščenje odpadnih voda

Na območju so potrebe po širjenju kanalizacijskega omrežja in uvedbi trajnostnih rešitev za aglomeracije, kjer ni predvidena javna infrastruktura. Indeks primernosti infrastrukture za odvajanje in čiščenje komunalne odpadne vode v občini Metlika je 0,94 za javno kanalizacijsko omrežje in 0,96 za čistilne naprave.⁷ Naložbene aktivnosti potekajo skladno z izvajanjem občinskega operativnega programa odvajanja in čiščenja odpadnih voda.

Predvidene aktivnosti in projekti:

- ▶ Izvedba naložb v kanalizacijsko omrežje in čistilne naprave
- ▶ Sofinanciranje nakupa in vgradnje malih čistilnih naprav do 50 PE na območjih, kjer ni predvideno javno kanalizacijsko omrežje
- ▶ Izvedba projekta obdelava odvečnega biološkega blata iz čistilnih naprav v Občini Metlika na trstični gredi

3.9.4 Upravljanje z odpadki

Z neustreznim ravnanjem z odpadki se izgublajo koristni materiali (sekundarne surovine). Namen ukrepa je izboljšati ravnanje z odpadki v smeri preprečevanja nastajanja odpadkov in krepitvi krožnih pristopov.

Predvidene aktivnosti in projekti:

- ▶ Nadaljnje sodelovanje v okviru projekta CEROD
- ▶ Nadaljnje posodabljanje storitev v zvezi z ravnanjem z odpadki
- ▶ Redno ozaveščanje in informiranje občanov o varovanju okolja in pravilnem ravnanju z odpadki
- ▶ Sanacija divjih odlagališč
- ▶ Spodbujanje krožnih konceptov (Center ponovne uporabe idr.)
- ▶ Uvajanje koncepta občina brez odpadkov (ozaveščanje, razvoj turističnih produktov na osnovi zmanjševanja odpadkov, izvedba prireditev brez uporabe plastike ipd.)

3.10 Razvojni cilj 10: Prilagajanje na podnebne spremembe

Z ukrepi na tem področju bo povečana pripravljenost skupnosti za prilagajanje na podnebne spremembe. Podnebne spremembe v Sloveniji in tudi na območju občine Metlika se kažejo v dvigu temperature zraka in spremenjenih padavinskih režimih in več skrajnih vremenskih dogodkih. Pričakovani so rastoči vplivi na tako gospodarske dejavnosti kot zdravje občanov, nujna pa je krepitev pripravljenosti za zaščito in reševanje v kriznih dogodkih.

Občina Metlika je septembra 2021 sprejela Lokalni energetskega koncept, s katerim je opredelila cilje in ukrepe na področju stanovanj, javnih stavb, industrije, prometa in električne energije. Z večjo energetske učinkovitostjo in večjo porabe energije iz obnovljivih virov bo prispevala k manj izpustom toplogrednih plinov. Ta cilj se dopolnjuje z razvojnimi ciljem 9.

Kazalnik rezultata	Enota	Izhodiščna vrednost 2020	Ciljna vrednost 2035	Vir za spremljanje
KR10.1 Delež uporabe energentov iz OVE	%	28,6 %	35 %	LEK

⁷ Operativni program odvajanja in čiščenja komunalnih voda, Priloga 9, MOP, 2020.

Ukrepi

Ukrep 10.1 Zaščita in reševanje

Ukrep 10.2 Spodbujanje rabe OVE in večja energetska učinkovitost

3.10.1 Zaščita in reševanje

Z ukrepom želimo izboljšati pripravljenost za načrtovanje in ukrepanje v primeru kriznih dogodkov zaradi podnebnih sprememb ali drugih nesreč. Ključnega pomena je krepiti načrtovanje, pripravljenost in odziva v sodelovanju vseh pristojnih enot in služb na območju občine in Bele krajine ter tudi čezmejno.

Predvidene aktivnosti in projekti:

- ▶ Izdelava ocene ranljivosti občine zaradi podnebnih sprememb in načrta ukrepanja
- ▶ Aktivnosti za zagotavljanje rezervne elektro-energetske povezave
- ▶ Umeščanje podnebnih vidikov v načrtovanje politik in ukrepov
- ▶ Izvedba naložb v izboljšanje infrastrukture, opremljenosti in zmogljivosti enot zaščite in reševanja

3.10.2 Spodbujanje rabe OVE in večja energetska učinkovitost

Namen ukrepa je postopno povečati rabo obnovljivih virov energije v občini in povečati energetska učinkovitost javnih stavb.

Predvidene aktivnosti in projekti:

- ▶ Investicijsko vzdrževanje javne razsvetljave v skladu z Uredbo o mejnih vrednostih svetlobnega onesnaževanja
- ▶ Izvedba ukrepov učinkovite rabe energije javnih stavb
- ▶ Krepitev svetovanja in ozaveščanja (ENSVET)
- ▶ Spodbujanje ukrepov v obnovljive vire energije (postavitve sončnih elektrarn idr.)

3.11 Horizontalni cilj: Dobro upravljanje

V tem sklopu predstavljamo podporne aktivnosti za realizacijo razvojnih ciljev.

Kazalnik rezultata	Enota	Izhodiščna vrednost 2020	Ciljna vrednost 2035	Vir za spremljanje
KR10.1 Elektronske vloge v občinski upravi	%			Občina Metlika
KR10.2 Sodelovanje v mednarodnih projektih	število		7-10	Občina Metlika

3.11.1 Racionalno upravljanje s prostorom

Občina Metlika je januarja 2021 sprejela nov Občinski prostorski načrt in v njem opredelila vizijo in prostorskega razvoja v smeri krepitve medobčinskega središča in ob uveljavljanju načel trajnostnega razvoja zagotavljanje uravnoteženega prostorskega razvoja, ki bo ohranil naravne in kulturne ter druge kakovosti bivalnega okolja in zagotovil večjo prepoznavnost območja občine v slovenskem prostoru. Za mesto Metlika je bil 2017 izdelan urbanistični načrt.

Za uresničevanje vizije razvoje občine Metlika je ključnega pomena racionalno upravljanje s prostorom ob upoštevanju vseh prostorskih aktov.

Pri tem upoštevamo:

- ▶ Ohranjanje kmetijskih zemljišč
- ▶ Usmerjanje v prenovo razvrednotenih (degradiranih) površin (staro zgodovinsko jedro Metlike, postopno odpiranje zemljišč v poslovnih conah)
- ▶ Proizvodne dejavnosti se usmerjajo v okvir obstoječih poslovnih con
- ▶ Na področju spodbujanja turizma dati prednost razvoju celoletnih namestitev
- ▶ Koncentracija stanovanjske gradnje v strnjenih naseljih.

3.11.2 Dobro upravljanje

Občina Metlika je osrednji koordinator razvojnih aktivnosti v občini. Kot dober gospodar mora za učinkovito in uspešno delo posodabljanje kapacitete in nadgrajevati znanje tudi občinska uprava in javni zavodi, kateri soustanoviteljica je. Pomembno vlogo pri izvajanju razvojnih aktivnosti in naložb imajo tudi krajevne skupnosti, ki pa delujejo prostovoljno in imajo omejene kapacitete za vodenje zahtevnejših naložb.

Zagotoviti mora transparentno delovanje in ustrezno komuniciranje z javnostmi.

Potrebne aktivnosti in projekti:

- ▶ Zagotavljanje redne koordinacije med občino, krajevnimi skupnostmi, javnimi zavodi, gospodarstvom in nevladnimi organizacijami (prenos informacij, sodelovanje pri projektih, posvetovanja)
- ▶ Povečanje informiranosti ciljnih javnosti o aktivnostih občine, krajevnih skupnosti in njenih javnih zavodov (pogostejša uporaba različnih komunikacijskih kanalov, vključno z družbenimi omrežji)
- ▶ Posodabljanje IKT opreme in krepitev digitalnih kompetenc
- ▶ Vzpostavljanje digitalnih/pametnih rešitev za občane (upravni postopki, dostop do informacij)
- ▶ Vzpostavljanje dodatnih nalog medobčinskih skupnih služb in racionalizacija delovanja.

3.11.3 Razvojno sodelovanje

Občina Metlika v smislu krepitev vloge medobčinskega središča sodeluje z deležniki na ravni subregije Bela krajina, regije Jugovzhodna Slovenija in državo. Za uresničitev razvojne vizije in ciljev bo ob omejenih sredstvih občinskega proračuna nujno vzpostavljati razvojna in projekta partnerstva.

Predvidene aktivnosti in projekti:

- ▶ Proaktivno sodelovanje z razvojnimi institucijami in sosednjimi občinami pri oblikovanju strateških projektov na področjih: podporno okolje za podjetništvo, vodilna destinacije Bela krajina, programi na področju socialnega varstva idr.
- ▶ Priprava predlogov in prevzemanje pobude za pripravo čezmejnih projektov s sosednjo Hrvaško – prednostne teme - varovanje narave, režimi na reki Kolpi, trajnostni turizem, izobraževanje in pretok delovne sile, zaščita in reševanje. Priprava projektov se opredeli, ko bodo znane prioritete programa Interreg Slovenija-Hrvaška 2021-2027
- ▶ Aktivno delovanja v EZTS
- ▶ Vključevanje v projekte Združenja zgodovinskih mest
- ▶ Vključevanje občine in subjektov v občini v projekte transnacionalnega sodelovanja
- ▶ Krepitev mednarodnega sodelovanja s pobratenimi občinami.

4. Okvirna finančna ocena



4. Okvirna finančna ocena

Ocenjena vrednost

Ocenjena vrednost izvedbe ukrepov Strategije razvoja občine Metlika je izdelana do leta 2030 je **55,5 mio evrov**. Za vrednosti po letu 2030 se ponovna ocena pripravi ob vmesnem vrednotenju, ob upoštevanju novih programskih smernic in usmeritev na EU in državni ravni.

Predpostavke ocene vrednosti:

- za projekte, ki so že načrtovani, so vrednosti povzete iz projektne dokumentacije oz. NRP
- za nove projekte so ocene podane na osnovi izkušenj primerljivih projektov
- neinvesticijske aktivnosti, ki so financirane iz tekoče porabe občinskega proračuna, so ocenjene vrednosti iz prejšnjih let
- sredstva za izvedbo državnih projektov (npr. 3. razvojna os, naložbe v železniško infrastrukturo ali širokopasovna omrežja niso opredeljena)

Posamični projekti se sprotno umeščajo v Načrt razvojnih programov Občine Metlika.

Potencialni viri financiranja:

Za financiranje projektov bo Občina Metlika skupaj s partnerji zagotavljala sredstva iz naslednjih virov:

- lastni viri (okvirno 1,5 mio investicijskih sredstev letno)
- sredstva programov EU in RS za obdobje 2021-2027 in Načrta za okrevanje in odpornost 2021-2026
- sredstva proračuna RS za sofinanciranje občinskih naložb in državnih naložb
- sredstva javnih skladov (Eko sklad, Podnebni sklad,...)
- druga sredstva javnih zavodov ali zasebnih vlagateljev

Pri opredelitvi virov financiranja je upoštevana potencialna vsebinska skladnost projekta. Za programe iz tekoče porabe je vir občinski proračun, za projekte je v povprečju predvideno sofinanciranje med 50 in 80 %.

Tabela 2: Okvirna finančna ocena do leta 2030

Razvojni cilj/ukrep	Skupaj	Občina	EU/RS	Drugi viri	Delež v strukturi
RC1: Gospodarski razvoj in podjetništvo	3.821.300	2.612.650	1.173.650	35.000	6,9 %
Ukrep 1.1 Spodbudno okolje za podjetništvo	2.136.000	1.770.000	331.000	35.000	3,8 %
Ukrep 1.2 Urejanje in promocija poslovnih lokacij	1.685.300	842.650	842.650	0	3,0 %
RC2: Trajnostna butična destinacija	2.941.500	869.325	1.656.675	415.500	5,3 %
Ukrep 2.1 Razvoj trajnostnih turističnih produktov	1.900.000	380.000	1.220.000	300.000	3,4 %
Ukrep 2.2 Razvoj gastronomske ponudbe	345.000	162.000	151.500	31.500	0,6 %
Ukrep 2.3 Nadgradnja (javne) turist. Infrastrukture	395.000	103.000	208.000	84.000	0,7 %
Ukrep 2.4 Upravljanje vodilne destinacije Bela krajina	301.500	224.325	77.175	0	0,5 %
RC3: Dodajanje vrednosti v kmetijstvu in gozdarstvu	1.222.300	642.300	434.000	146.000	2,2 %
Ukrep 3.1 Povezovanje v lokalne verige vrednosti	1.072.300	642.300	344.000	86.000	1,9 %
Ukrep 3.2 Odporno kmetijstvo in gozdarstvo	150.000	0	90.000	60.000	0,3 %
RC4: Mladim in družinam prijazna Metlika	4.056.618	1.862.787	1.003.200	1.190.631	7,3 %
Ukrep 4.1 Stanovanjska politika	1.515.000	555.000	0	960.000	2,7 %
Ukrep 4.2 Spodbudno vzgojno-izobraževalno okolje	1.507.988	1.017.357	400.000	90.631	2,7 %
Ukrep 4.3 Mladinska politika	1.033.630	290.430	603.200	140.000	1,9 %
RC5: Kakovosten prosti čas	5.546.889	4.170.046	253.266	1.123.578	10,0 %

Razvojni cilj/ukrep	Skupaj	Občina	EU/RS	Drugi viri	Delež v strukturi
Ukrep 5.1 Kulturni in kreativni potenciali	2.553.061	2.279.632	156.000	117.429	4,6 %
Ukrep 5.2 Šport in rekreacija	2.993.829	1.890.414	97.266	1.006.149	5,4 %
RC6: Zdravje in skrb za ranljive skupine	5.365.929	388.350	4.442.043	535.536	9,7 %
Ukrep 6.1 Nadgradnje programov in storitev	455.000	255.000	160.000	40.000	0,8 %
Ukrep 6.2 Zagotavljanje infrastrukturnih pogojev	4.910.929	133.350	4.282.043	495.536	8,8 %
RC7: Revitalizacija SMJ	9.048.581	846.817	5.191.764	3.010.000	16,3 %
Ukrep 7.1 Revitalizacija zgodovinskega mestnega jedra Metlike	3.048.508	846.817	2.191.764	10.000	5,5 %
Ukrep 7.1 Revitalizacija kulturne dediščine	6.000.000	0	3.000.000	3.000.000	10,8 %
RC8: Povezljivost in trajnostna mobilnost	10.877.341	6.272.810	4.594.530	10.000	19,6 %
Ukrep 8.1 Cestna infrastruktura	4.889.561	2.933.736	1.955.824	0	8,8 %
Ukrep 8.2 Trajnostna mobilnost	5.958.080	3.324.224	2.623.856	10.000	10,7 %
Ukrep 8.3 Širokopasovno omrežje	0	0	0	0	0,0 %
Ukrep 8.4 Železniška infrastruktura	29.700	14.850	14.850	0	0,1 %
RC9: Varovanje narave in okolje	7.349.072	2.502.661	4.849.411	14.250	14,7 %
Ukrep 9.1 Varovanje narave in biotske raznovrstnosti	1.488.000	446.400	1.041.600	0	2,7 %
Ukrep 9.2 Oskrba z vodo	1.421.574	282.912	682.662	456.000	2,6 %
Ukrep 9.3 Odvajanje in čiščenje odpadnih voda	4.985.779	1.445.511	1.600.000	1.940.268	9,0 %
Ukrep 9.4 Upravljanje z odpadki	504.000	194.000	280.000	30.000	0,9 %
RC10: Prilagajanje na podnebne spremembe	3.321.847	1.595.447	1.702.600	23.800	6,0 %
Ukrep 10.1 Zaščita in reševanje	1.546.500	1.046.500	500.000	0	3,2 %
Ukrep 10.2 Spodbujanje rabe OVE in večja energetska učinkovitost	1.775.347	548.947	1.202.600	23.800	3,2 %
HC: Dobro upravljanje	929.000	844.000	85.000	0	1,7%
HC1: Racionalno upravljanje s prostorom	699.000	699.000	0	0	1,3 %
HC2: Krepitev kapacitet občinske uprave	170.000	85.000	85.000	0	0,3%
HC3: Razvojno sodelovanje	60.000	60.000	0	0	0,1 %
SKUPAJ	55.530.658	22.473.355	24.140.990	8.916.313	100 %

Razvojni cilj/ukrep	Skupaj	Občina	EU/RS	Drugi viri	Delež v strukturi
Sredstva tekoče porabe	6.671.430	6.671.430	0	0	12 %
Prioriteta 1	39.914.711	14.471.167	20.003.724	5.439.820	72 %
Na leto /9 let		1.607.907			
Prioriteta 2	8.944.518	1.330.759	4.137.266	3.476.493	16 %

Legenda:

Prioriteta 1 – visoka pomembnost za dosego ciljev strategije

Prioriteta 2 – pomemben za dosego ciljev

Prioriteta 3 – manj pomemben projekt, izvedba se lahko odloži

5. Izvajanje strategije



5. Izvajanje strategije

5.1 Sprejetje razvojne strategije

Strategijo razvoja Občine Metlika sprejme občinski svet.

Priporoča se, da se po 5 letih oz. še pred zaključkom finančne perspektive 2021-2027 izvede vrednotenje doseganja ciljev strategije in pripravi novelacija, ki bo omogočala pripravo na bodočo programsko perspektivo.

Če nastopijo nove okoliščine, ki imajo lahko bistven vpliv na izvajanje strategije, se priporoča njena posodobitev.

5.2 Izvajanje in spremljanje strategije

Za izvajanje strategije je odgovoren župan z občinsko upravo in javnimi zavodi ter podjetji, katerih ustanoviteljica je Občina Metlika.

Za koordinacijo operativnih aktivnosti pri izvajanju strategije se imenuje ožja delovna skupina, ki vključuje odgovorne osebe za posamezne razvojne cilje.

Glede na potek izvajanja strategije se sprotno spremlja in posodablja izvedbeni načrt.

Strategija se izvaja preko vsakoletnega proračuna in načrta razvojnih programov.

5.3 Upravljanje s tveganji

Izvajanje strategije je povezano s tveganji. Tveganje opredeljujemo kot negotove prihodnje dogodke, znotraj in izven skupnosti, ki lahko vplivajo na doseganje strateških in operativnih ciljev strategije.

V tabeli so predstavljena ključna tveganja ter njihova ocena. Pri tem je:

- Ocena verjetnosti dogodka (OV) (1- nizka, 5- visoka)
- Ocena posledic (OP) (1- nizka, 5- visoka)
- Ocena tveganja (OT) = OV * OP

Ocena tveganj za realizacijo strategije je zmerna in dosega **86 od skupaj možnih 175 točk**.

Tabela 2: Analiza tveganj

Tveganje	OV	OP	OT	Ukrepi
Omejene kapacitete ali pomanjkanje interesa nosilcev aktivnosti in projektov zavirajo izvajanje strategije	3	5	15	<ul style="list-style-type: none">▪ Ključni akterji so od začetka vpeti v procese priprave projektov in jih načrtujejo v svojih poslovnih načrtih▪ Občina se za izvedbo projektov poveže na ravni sub-regije in širše▪ Zagotavlja se transparentno komuniciranje in predstavljanje strategije▪ Krepi se usposobljenost akterjev za pripravo in izvedbo projektov
Zmanjšanje prihodkov občinskega proračuna zaradi sprememb pri financiranju občin (znižanje povprečnine)	2	5	10	<ul style="list-style-type: none">▪ Revizija akcijskega načrta in usmerjanje v najbolj prioriteten projekte▪ Krepitev aktivnosti za pridobivanje sofinanciranja iz javnih razpisov
Večanje obveznosti za izvajanje rednih nalog zmanjšuje investicijski potencial občine (npr. rastoči socialni transferji)	3	4	12	<ul style="list-style-type: none">▪ Revizija akcijskega načrta in usmerjanje v najbolj prioriteten projekte▪ Pregled potencialov za ustvarjanje lastnih prihodkov občine

Tveganje	OV	OP	OT	Ukrepi
Občinske volitve vplivajo na spremembo prioritete med posameznimi mandati	3	3	9	<ul style="list-style-type: none"> ▪ Občinska uprava novemu vodstvu in občinskemu svetu predstavi strategijo, cilje, prioritete in dosežke ter poskrbi za aktivno vključevanje v razvojne procese ▪ Po potrebi se pripravi revizija oz. novelacija strategije
Državni projekti, ki so ključni za občino in subregijo Bela krajina, se prelagajo v prihodnost	3	5	15	<ul style="list-style-type: none"> ▪ Stalna komunikacija z resorji in agencijami ter sledenje projektnim procesom ▪ Redna komunikacija in sodelovanje z regionalno razvojno agencijo pri usklajevanju interesov
Parcialni interesi občin na ravni subregije Bela krajina zavirajo učinkovito realizacijo strategije	2	5	10	<ul style="list-style-type: none"> ▪ Stalna koordinacija aktivnosti med občinami glede partnerskih projektov in pobud ▪ Dosledno spremljanje izvedbe in skrb za uveljavljanje interesov občine Metlika v razvojnih partnerstvih
Druge nepredvidene spremembe v zunanjem okolju vplivajo na prioritete občine (npr. naravne nesreče, sprememba politike do lokalnih skupnosti idr.)	3	5	15	<ul style="list-style-type: none"> ▪ Revizija akcijskega načrta in usmerjanje v najbolj prioritete projekte

6. Viri



6. Viri

- Evidentirani projekti Občine Metlika za pripravo Regionalnega razvojnega programa regije Jugovzhodna Slovenija.
- Urbanistični načrt Metlika, ACER Novo mesto d.o.o., julij 2017.
- Odlok o spremembah in dopolnitvah Odloka o občinskem prostorskem načrtu Občine Metlika, UI. RS, št.22 z dne 12. 2. 2021.
- Celostna prometna strategije občine Metlika, ACER Novo mesto d.o.o., Urbanistični inštitut RS in Razvojni center Novo mesto d.o.o., marec 2017.
- Lokalni energetske koncept občine Metlika, LEA Spodnje Podravje, september 2021.
- Strategija razvoja turizma v destinaciji Bela krajina 2018 – 2022, Zavod Tovarna trajnostnega turizma GoodPlace in RIC Bela krajina, maj 2018.
- Strategija razvoja športa v občini Metlika do leta 2026 – delovni dokument, april 2017.
- Lokalni program kulture občine Metlika 2006-2009, april 2006.
- Proračun občine Metlika za leto 2022 (2. obravnava), januar 2022.
- Načrt razvojnih programov 2021 – 2024, Občina Metlika.
- Konvencija in statut EZTS »Poti prihodnosti – Ljubljana – Novo mesto – Karlovec – Zagreb«, osnutek, september 2021.
- Konservatorski načrt za namen prenove zgodovinskega jedra Metlike, Zavod za varstvo kulturne dediščine Slovenije, Restavratorski center, december 2017.
- Strateški načrt Belokranjskega muzeja Metlika 2021 – 2026, Belokranjski muzej, marec 2021.
- Program odvajanja in čiščenja komunalnih odpadnih in padavinskih voda v občini Metlika za obdobje 2022 – 2025, Komunala Metilka.
- Program oskrbe s pitno vodo v občini Metlika za obdobje 2022 – 2025, Komunala Metlika.
- Informacija o poslovanju gospodarskih družb in samostojnih podjetnikov v Občini Metlika 2020, RIC Bela krajina, julij 2021.
- Informacija o poslovanju gospodarskih družb, samostojnih podjetnikov in zadrug v Jugovzhodni Sloveniji v letu 2010, AJ PES, izpostava Novo mesto, maj, 2018.

7. Priloge



7. Priloge

7.1 Pregled kazalnikov razvoja občine Metlika

Št.	Kazalnik	Vir in leto	Teritorialna enota			Indeks 2020/2010		
			Občina Metlika	JV Slovenija	Slovenija	Občina Metlika	JV Slovenija	Slovenija
1	Površina v km ²	SURS, 2020	109	2.675	20.271	100	100	100
2	Število naselij	SURS, 2020	59	1.052	6.035	100	100	100
3	Število hišnih številk	SURS, 2018, H2	2.856	48.626	555.881	102	106	105
	DEMOGRAFSKI KAZALNIKI							
4.1	Število prebivalcev 2008-2018	SURS, 2018H2	8.345	143.382	2.070.050	99	102	102
4.2	Število prebivalcev 2009 - 2019	SURS, 2019H2	8.397	144.688	2.089.310	99	102	102
4.3	Število prebivalcev 2010-2020	SURS, 2020, H2	8.458	145.859	2.100.126	100	102	102
4.3.1	Število prebivalcev, moški	SURS, 2020, H2	4.362	74.467	1.054.483	103	104	104
4.3.2	Število prebivalcev, ženske	SURS, 2020, H2	4.096	71.392	1.045.643	97	101	101
4.3.3	Delež moškega prebivalstva	SURS, 2020, H2	51,6%	51,1%	50,2%	103	101	101
4.3.4	Delež ženskega prebivalstva	SURS, 2020, H2	48,4%	48,9%	49,8%	97	99	99
4.3.5	Državljeni RS	SURS, 2020, H2	7.779	136.552	1.937.590	96	100	99
4.3.6	Tuji državljani	SURS, 2020, H2	679	9.307	162.536	192	179	195
4.3.7	Delež tujih državljanov	SURS, 2020, H2	8,0%	6,4%	7,7%	191	175	188
5	Gostota poselitve (preb/km ²)	SURS, 2020, H2	78	54,5	104	101	102	103
6	Skupni prirast na 1.000 prebivalcev	SURS, 2019	11,0	9,2	7,2			
6.1	Naravni prirast na 1.000 prebivalcev	SURS, 2019	-4,4	0,7	-0,6			
6.2	Selitveni prirast na 1.000 prebivalcev	SURS, 2019	15,4	8,5	7,8			
7	Število prebivalcev, mlajših od 15 let	SURS, 2020, H2	1.224	23.852	316.657	98	112	110
7.1	% prebivalcev, mlajših od 15 let	Lasten preračun, 2020	14,5%	16,4%	15,1%	97	109	107
8	Število prebivalcev, 15-64 let	SURS, 2020, H2	5.399	94.143	1.353.614	93	95	95
8.1	% prebivalcev, 15 - 64 let	Lasten preračun, 2020	63,8%	64,5%	64,5%	93	93	93
9	Število prebivalcev, starejših od 65 let	SURS, 2020, H2	1.835	27.864	429.855	135	126	127
9.1	% prebivalcev, starejših od 65 let	Lasten preračun, 2020	21,7%	19,1%	20,5%	134	123	124

Št.	Kazalnik	Vir in leto	Teritorialna enota			Indeks 2020/2010		
			Občina Metlika	JV Slovenija	Slovenija	Občina Metlika	JV Slovenija	Slovenija
10	Število prebivalcev, starejših od 80 let	SURS, 2020, H2	480	7.825	115.481	150	147	140
10.1	% prebivalcev, starejših od 80 let	Lasten preračun, 2020	5,7%	5,4%	5,5%	150	144	138
11	Indeks staranja	SURS, 2020, H2	149,9	116,8	135,7	138	112	116
12	Povprečna starost	SURS, 2020, H2	44,4	42,7	43,6	107	105	105
13	Število gospodinjstev	SURS, 2018	3.086	53.699	824.618	100	100	101
13.1	Povprečna velikost gospodinjstva, število članov	SURS, 2018	2,6	2,6	2,5	96	100	100
13.2	Povprečno število otrok v družinah z otroki	SURS, 2018	1,62	1,63	1,56	98	98	100
	ZAPOSLOVANJA IN DELOVNA MESTA							
14	Prebivalstvo, staro 15 let in več po sedežu prebivališča	SURS, 2020	7.244	121.662	1.780.059	101	100	101
14.1	Aktivni skupaj	SURS, 2020	4.056	69.506	990.747	104	105	105
14.2	Zaposleni	SURS, 2020	3.612	64.080	911.111	110	109	109
14.3	Brezposelni	SURS, 2020	444	5.426	79.636	74	74	73
14.4	Neaktivni skupaj	SURS, 2020	3.188	52.156	789.312	97	94	97
14.5	Učenci, dijaki in študentje	SURS, 2020	466	8.655	146.487	69	66	80
14.6	Upokojenci	SURS, 2020	2.339	36.304	532.169	109	109	106
14.7	Drugi neaktivni	SURS, 2020	383	7.197	110.656	83	80	85
15	Delovno aktivno prebivalstvo po sedežu prebivališča (zaposleni)	SURS, 2020	3612	64080	911.111	110	109	109
15.1	Stopnja aktivnosti po sedežu prebivališča	SURS, 2020	56,0%	57,1%	55,7%	103	105	104
15.2	Stopnja delovne aktivnosti po sedežu prebivališča	SURS, 2020	49,9%	52,7%	51,2%	109	109	108
16	Izobrazbena struktura delovno aktivnega prebivalstva, skupaj, po občini delovnega mesta (strukturni)	SURS, 2020	3.641	63.719	891.227	103	108	109
16.1	Delovno akt. preb. z OŠ ali manj	SURS, 2020	299	5.758	79.138	55	60	64
16.2	Delovno akt. preb. z VŠ ali več	SURS, 2020	982	20.486	319.155	159	154	149
16.3	Delež oseb, starih 15 let in več, brez izobrazbe (brez OŠ in nedokončana OŠ)	Lasten preračun, 2020	8,21%	9,04%	8,88%	53	55	59
16.4	Delež oseb, starih 15 let in več, z visoko izobrazbo	Lasten preračun, 2020	26,97%	32,15%	35,81%	154	142	137
17	Delovna mesta: delovno aktivno prebivalstvo po občini delovnega mesta	SURS, 2020	2.901	56.931	888.918	93	110	106

Št.	Kazalnik	Vir in leto	Teritorialna enota			Indeks 2020/2010		
			Občina Metlika	JV Slovenija	Slovenija	Občina Metlika	JV Slovenija	Slovenija
17.1	Delovna mesta / aktivno prebivalstvo	Lasten preračun, 2020	80	89	98	84	100	98
17.2	Zaposlene osebe (po občini delovnega mesta)	SURS, 2020	2.583	50.924	794.623	93	111	106
17.3	Samozaposlene osebe	SURS, 2020	318	6.007	94.296	86	100	107
17.4	Samozaposlene osebe (brez kmetov)	SURS, 2020	222	4.271	73.051	97	123	122
17.5	Samozaposleni - kmetje	SURS, 2020	96	1.736	21.245	67	68	76
18	Registrirana brezposelnost, število	ZRSZ, februar 2021	477	5.734	88.051	83	79	80
18.1	Registrirana brezposelnost, stopnja	ZRSZ, januar 2021	11,9%	8,6%	9,4%	85	78	80
	GOSPODARSTVO							
19	Število gospodarskih družb	AJPES, 2020	138	2.716	68.125			121
19.1	Število gospodarskih družb/1000 prebivalcev	Lasten preračun	16,3	18,6	32,4			118
19.2	Skupni prihodki gospodarskih družb v mio €	AJPES, 2020 v mio EUR	126,5	6.722.499	97.522.163			138
19.3	Število zaposlenih	AJPES, 2020	1 360	32.482	509.700			0
19.4	Dodana vrednost/ zaposlenega v gospodarskih družbah v evrih	AJPES, 2020	34.699,70		46.752 €			130
20	Število samostojnih podjetnikov, aktivni	AJPES, 2020	197	3.346	50.834			73
20.1	Število s.p./1000 prebivalcev	Lasten preračun	0,024		24,97			72
20.2	Skupni prihodki samostojnih podjetnikov v mio €	AJPES, 2020 v mio EUR	17,9	371.168	4.775.252			109
20.3	Število zaposlenih	AJPES, 2020	227	3.053	41.952			88
20.4	Dodana vrednost/ zaposlenega pri s.p.	AJPES, 2020			33.939 €			127
21	Število podjetij ⁸	SURS, 2020	608	11.000	206.220	110	124	125
22	Število podjetij na 1000 prebivalcev	Lasten preračun	71,9	75,4	98,8			91
23	Povprečna mesečna neto plača na zaposlenega v EUR za mesec	SURS, 2020	1.017,53	1.221,98	1.208,65	131	129	125
	TURIZEM							
24	Število ležišč - vsa (stalna + začasna)		836	8.225	182.827	152	151	155
24.1	Hoteli in podobni nastanitveni obrati (penzionari, gostišča)	SURS, 2020	-	2.531	62.731		112	130

⁸ Število podjetij= je število registriranih pravnih ali fizičnih oseb, ki so med letom opazovanja izkazale prihodek ali zaposlene osebe ali investicije.

Št.	Kazalnik	Vir in leto	Teritorialna enota			Indeks 2020/2010		
			Občina Metlika	JV Slovenija	Slovenija	Občina Metlika	JV Slovenija	Slovenija
24.2	Kampi in drugi objekti na prostem	SURS, 2020; AJPES, avgust 2019 - za občino	-	1.940	32.816		181	153
24.3	Število ležišč v ostalih nastanitvenih objektih	SURS, 2020; AJPES, avgust 2019 - za občino	-	3.754	87.280		178	181
25	Število vseh ležišč na prebivalca	SURS, 2020; AJPES, avgust 2019 - za občino	0,10		0,09	151		151
26	Prihodi turistov, število	Preračun, 2019	18.165	117.171	3.065.085	284	108	102
27	Prenočitve turistov, število	SURS, 2020	56.982	406.251	9.204.374	405	107	103
28	Povprečna dolžina bivanja turistov v dnevih	SURS, 2020	3,14	3,47	3,00	143	99	101
KMETIJSTVO IN GOZDARSTVO								
29	Število kmetijskih gospodarstev	Regija/SLO, SURS, 2016		8.141	69.902		101	94
29.1	Število kmetij, ki so oddale vloge za subvencije	KGZ Novo mesto, 2020	406					
29.2	Število ekoloških kmetij	KGZ Novo mesto, 2020	24					
30	Število nosilcev dopolnilnih dejavnosti	AJPES, 2020	31					
31	Površine ekološke pridelave	Ha, zbirne vloge	335					
ŠPORT IN REKREACIJA								
32	Število pokritih/nepokritih športnih objektov	Šport v številkah 2015 do 2020	15	207	3.013	100	101	101
32.1	Površina pokritih vadbenih prostorov v m ² /1000 prebivalcev	Šport v številkah 2015 do 2020	167	215	288	101	111	99
32.2	Površina nepokritih vadbenih prostorov v m ² /1000 prebivalcev	Šport v številkah 2015 do 2020	2.021	1.966	2.657	82	80	99
33	Število športnih društev	Register društev MNZ, 2020	35	2078	8444			
KULTURA								
34	Število aktivnih članov splošne knjižnice	BibSiSt, 2019	1.715	42.500	468.744	106	77	93
34.1	Člani knjižnice glede na potencialnega uporabnika (prebivalci)	Lasten preračun, 2019	0,20	0,29	0,22	106	75	91
35	Temeljna zaloga knjig v knjižnici (knjižnična zbirka oz. gradivo)	BibSiSt, 2019	42.000	1.309.270	12.364.192	101	102	118

Št.	Kazalnik	Vir in leto	Teritorialna enota			Indeks 2020/2010		
			Občina Metlika	JV Slovenija	Slovenija	Občina Metlika	JV Slovenija	Slovenija
35.1	Število enot knjižničnega gradiva na potencialnega uporabnika	Lasten preračun, 2019	5,00	9,05	5,92	102	100	115
36	Izposojeno knjižnično gradivo	BibSiSt, 2019	60.711	2.079.090	23.429.379	127	83	96
36.1	Izposoja na člana	Lasten preračun, 2019	35,4	48,9	50,0	120	108	103
37	Število enot kulturne dediščine	Register NKD, 01/2021	206	3.013	30.095			
37.1	Število kulturnih spomenikov državnega pomena	Register NKD,, 01/2021	3	27	324			
37.2	Število kulturnih spomenikov lokalnega pomena	Register NKD,, 01/2021	21	592	8.044			
38	Število enot javne kulturne infrastrukture	Ministrstvo za finance, 2020	7	-	-			
39	Število društev	MNZ, Register društev, marec 2021	114	-	23.993	127		140
39.1	Od tega število kulturnih in umetniških društev	MNZ, Register društev, marec 2021	23	-	4.085	144		165
	VZGOJA IN IZOBRAŽEVANJE							
40	Število otrok s stalnim prebivališčem v občini, vključenih v vrtece	SURS, 2019/2020	310	6.562	87.708	117	129	123
40.1	Otroci, vključeni v vrtec, po občini zavoda, vsa starostna obdobja	SURS, 2019/2020	303	6.644	87.708	122	131	123
40.2	Delež otrok, vključenih v vrtece, v šolskem letu	SURS, 2019/2020	74,4%	79,4%	81,2%	116	112	113
41	Število učencev v OŠ	SURS, 2019/2020	722	13.698	187.783	99	114	117
42	Število dijakov po občini stalnega prebivališča	SURS, 2019/2020	287	5.002	72.738	81	80	86
42.1	Število dijakov na 1000 prebivalcev po občini stalnega prebivališča	SURS, 2019/2020	33,9%	34,4%	34,70%	81	74	84
43	Število študentov terciarnega izobraževanja	SURS, 2019/2020	312	5.031	76.728	61	60	67
43.1	Število študentov terciarnega izobraževanja na 1.000 prebivalcev po občini stalnega prebivališča	Lasten preračun, 2020	37	34	37	61	58	65
43.2	Število diplomantov terciarnega izobraževanja/1.000 prebivalcev	SURS, 2019	7,79	7,9	7,68	78	81	80
	SOCIALNO IN ZDRAVSTVENO VARSTVO							

Št.	Kazalnik	Vir in leto	Teritorialna enota			Indeks 2020/2010		
			Občina Metlika	JV Slovenija	Slovenija	Občina Metlika	JV Slovenija	Slovenija
44	Institucionalne zmogljivosti za starejše (število mest po koncesiji)	Skupnost socialnih zavodov Slovenije, 1.1.2021	172	976	18.991			
44.1	Število mest institucionalnega varstva starejših na 1000 prebivalcev	Lasten preračun	20,34	6,69	9,04			
45	Število uporabnikov pomoči na domu	Inštitut RS za socialno varstvo, Analiza izvajanja pomoči na domu, 2019	19	619	8.339	146		127
45.1	Število uporabnikov/ prebivalca starejšega od 65 let	Lasten preračun 2019	1,0	2,2	1,9	108	#VALUE!	100
46	Število pacientov/ splošnega zdravnika (povprečje)	ZZZS, marec 2021	1.182	-	-			
47	Bolniška odsotnost, povprečno število koledarskih dni	NIJZ, Zdravje v občini, 2020	14,6	17,9	16,4			
48	Telesni fitnes otrok	NIJZ, Zdravje v občini, 2020	52,2	51,4	52,3			
49	Število obsojenih polnoletnih in mladoletnih oseb	SURS, 2019	39	623	6.256	163	86	74
49.1	Obsojene polnoletne in mladoletne osebe/1.000 prebivalcev	SURS, 2019	5,2	4,3	2,4	186	84	59
50	Število stanovanj	SURS, 2018	3.357	57.339	852.181	100	101	101
50.1	Število naseljenih stanovanj	SURS, 2018	2.476	43.619	680.005	102	103	101
50.2	Število počitniških stanovanj	SURS, 2018	164	2.324	19.896	93	96	96
50.3	Število nenaseljenih stanovanj	SURS, 2018	881	13.720	172.176	94	94	99
51	Uporabna površina stanovanj v m2	SURS, 2018	290.993	4.928.144	68.933.575	106	105	102
51.1	Povprečna velikost stanovanja v m2	Lasten preračun	87	86	81	107	104	102
	PROMET							
52	Dolžina državnih cest v km	MI-DRI, 2020	53,8	825,5	6.540,4	100	98	100
53	Dolžina javnih cest v lokalni pristojnosti v km	MI-DRI, 2020	110,1	2.800,6	32.290,7	100	100	100
53.1	Od tega dolžina javnih kolesarskih poti v km (javne poti za kolesarje)	MI-DRI, 2020	0,0	3,0	179,0			197
54	Število osebnih avtomobilov/ 1.000 prebivalcev	SURS, 2019	577	571	556	118	112	107
55	Povprečna starost osebnih avtomobilov	SURS, 2019	11,5	10,2	10,2	124	124	124
56	Število prometnih nesreč	Nesreče AVP, 2019	70	1.144	18.322	156	92	91

Št.	Kazalnik	Vir in leto	Teritorialna enota			Indeks 2020/2010		
			Občina Metlika	JV Slovenija	Slovenija	Občina Metlika	JV Slovenija	Slovenija
57	Povprečni letni dnevni promet na državni cesti X METLIKA - MP METLIKA. Števno mesto (VSA VOZILA)	DRSI, 2019	8.804			389		
	PROSTOR IN VAROVANJE NARAVNIH VIROV							
58	Delež površine NATURA 2000 območij	Slovensko omrežje Natura 2000 v številkah, Matej Petkovšek, 2016	20,1%	50,0%	37,46%	94		105
59	Površina gozdov v km ²	MKGP, 2020	57	1.847	11.971	98	98	98
60	Površina kmetijskih zemljišč v m ²	SURS, 2016		1.011.540.000	8.976.500.000		105	100
	OKOLJSKO ENERGETSKI KAZALNIKI							
61	Dolžina vodovodov v km	SURS, 2019; Komunala, 2020	180	2.400	33.596		129	155
62	Število vodovodnih priključkov	SURS, 2019; Komunala, 2019		43.059	481.061		104	103
63	Gospodinjstva/ objekti brez priklopa na javni vodovod	Komunala, 2019						
64	Dolžina javne kanalizacije v km	SURS, Komunala 2020	56	902	12.786			
65	Število priključkov na kanalizacijo (SURS RS/G: število priključkov)	SURS, 2020		19.491	414.808			
66	Količina odvedene odpadne vode v 1000 m ³	Komunala, SURS 2020	400	6.923	231.188			
67	Nastali komunalni odpadki v t	SURS, 2020	3.053	63.608	1.026.010	-	148	118
68	Nastali komunalni odpadki v kg/prebivalca	SURS, 2020	361	422	489	-	124	116
69	Komunalni odpadki, zbrani z javnim odvozom (tone)	SURS, 2020	2.657	42.101	745.782	94	87	94
70	Komunalni odpadki, zbrani z javnim odvozom v kg/prebivalca	SURS, 2020	314	289	355	93	85	91
71	Odloženi komunalni odpadki v t	SURS, 2020	295	2.688	65.683	12	6	12
72	Odloženi komunalni odpadki v kg/ prebivalca	SURS, 2020	35	18	31	12	2	11

7.2 Okvirni izvedbeni načrt

Razvojni cilj/ukrep	Prioriteta	Nosilec projekta	Raven projekta	Vrsta projekta	Indikativna vrednost, EUR	Viri			Indikativno obdobje izvajanja				Potencialni vir 1	Potencialni vir 2	Potencialni vir 3				
						Občina Metlika	RS/EU	drugo	2022-2024	2025-2027	2028-2030	2030+							
RC1: Gospodarski razvoj in podjetništvo						3.821.300	2.612.650	1.173.650	35.000	1.231.300	1.435.000	1.155.000	0					6,9%	
Ukrep 1.1 Spodbudno okolje za podjetništvo						2.136.000	1.770.000	331.000	35.000	606.000	805.000	725.000	0						3,8%
Vzpostavitev koordinacije (uprava, javni zavodi, gospodarstvo)	1	Občina Metlika in RIC BK	O	U	0	0	0	0	0	0	0	0						0,0%	
Posodobitev občinskih razpisov za subvencije	1	Občina Metlika	O	U	0	0	0	0	0	0	0	0						0,0%	
Evidentiranje potreb po poslovnih prostorih	1	Občina Metlika in RIC BK	O	U	0	0	0	0	0	0	0	0						0,0%	
Subvencije za podjetnike (državna pomoč)	Pr	Občina Metlika	O	TP	1.335.000	1.335.000			435.000	450.000	450.000		Občina Metlika					2,4%	
Štipendiranje - občinske štipendije	Pr	Občina Metlika	O	TP	87.000	87.000			29.000	29.000	29.000		Občina Metlika					0,2%	
Podjetniški inkubator Bela krajina	Pr	RIC BK	R	TP	216.000	216.000			72.000	72.000	72.000		Občina Metlika					0,4%	
VEM točka - sofinanciranje	Pr	Občina Metlika	N	TP	72.000	72.000			24.000	24.000	24.000		Občina Metlika					0,1%	
CRR1 - center razvoja raziskav in inovacij JV Slovenije	Pr	RCNM	R	TP	16.000	16.000			16.000				Občina Metlika					0,0%	
Karierna orientacija za mlade	1	BLGZ, OZ, ZRSZ, OM	R	MP	60.000	9.000	51.000		30.000	30.000			OP	LAS DBK				0,1%	
Kreativno podjetniško stičišče Metlika	1	Občina Metlika, RIC BK, Zavod Metlika, CRR1	O	MP	350.000	35.000	280.000	35.000		200.000	150.000		OP	Interreg	LAS DBK			0,6%	
Ukrep 1.2 Urejanje in promocija poslovnih lokacij						1.685.300	842.650	842.650	0	625.300	630.000	430.000	0					3,0%	
Koordinacija za izvedbo državnih naložb	1	Občina Metlika, OOOZ Metlika, GZDBK	O	U	0	0	0	0	0	0	0	0						0,0%	
Celostne podporne storitve za vlagatelje	1	Občina Metlika, RCNM, SPIRIT, RIC BK	R	MP,TP	80.000	40.000	40.000		20.000	30.000	30.000		OP	Občina Metlika				0,1%	
Poslovna cona Pild (sprememba OPN, razširitev cone, opremljanje)	1	Občina Metlika	R	I	1.074.600	537.300	537.300		274.600	400.000	400.000		NOO	OP				1,9%	
Poslovna cona Gradac (dostopna cesta, potencialna razširitev)	1	Občina Metlika	O	I	530.700	265.350	265.350		330.700	200.000			NOO	OP				1,0%	
RC2: Trajnostna butična destinacija						2.941.500	869.325	1.656.675	415.500	751.500	1.395.000	795.000	0					5,3%	
Ukrep 2.1 Razvoj trajnostnih turističnih produktov						1.900.000	380.000	1.220.000	300.000	400.000	900.000	600.000	0					3,4%	
Razvoj inovativnih turističnih proizvodov	1	Zavod Metlika in ponudniki	R	MP	600.000	120.000	480.000		300.000	300.000			OP	Interreg	LAS DBK			1,1%	
Razvoj mikro destinacij (Otok, ribnik Prilozje, ...)	1	Zavod Metlika in ponudniki	O	I	300.000	60.000	240.000		100.000	100.000	100.000		Interreg	LAS DBK				0,5%	
Revitalizacija Konzuma	2	Občina Metlika in zasebni in	O	I	1.000.000	200.000	500.000	300.000		500.000	500.000		OP	zasebnik				1,8%	
Ukrep 2.2 Razvoj gastronomske ponudbe						345.000	162.000	151.500	31.500	105.000	135.000	105.000	0					0,6%	
Zaščita porekla belokranjskih produktov	1	Zavod Metlika, RIC...	R	MP	30.000	4.500	25.500			30.000			LAS DBK	Strateški načrt				0,1%	
Podpora in nadgradnja prireditev v občini Metlika	1	Zavod Metlika	O	MP	315.000	157.500	126.000	31.500	105.000	105.000	105.000		LAS DBK					0,6%	
Ukrep 2.3 Nadgradnja (javne) turist. Infrastrukture						395.000	103.000	208.000	84.000	125.000	270.000	0	0					0,7%	
TIC Metlika - oprema in nadgradnja storitev	1	Zavod Metlika, Občina Metlika + partnerji	O	I	150.000	30.000	120.000	0	50.000	100.000	0		Interreg	OP				0,3%	
Označevalni sistemi	1	RIC BK, Zavod Metlika	R	I	45.000	45.000	0	0	15.000	30.000	0		Interreg	LAS	Republika Slove			0,1%	
Postajališče za avtodome	2	Občina Metlika in zasebnik	O	I	80.000	16.000	40.000	24.000	40.000	40.000	0		Interreg	zasebnik				0,1%	
Kopališče Metlika	1	Občina Metlika, Zavod Metlika in zasebnik	O	I	120.000	12.000	48.000	60.000	20.000	100.000	0		OP	zasebnik	LAS DBK			0,2%	
Ukrep 2.4 Upravljanje vodilne destinacije Bela krajina						301.500	224.325	77.175	0	121.500	90.000	90.000	0					0,5%	
Promocija destinacije Bela krajina	1	RIC, Zavod	R	TP	63.000	12.600	50.400	0	21.000	21.000	21.000		OP					0,1%	
Koordinacija in upravljanje destinacije	Pr	RIC, Zavod	R	TP	207.000	207.000	0	0	69.000	69.000	69.000		Občina Metlika					0,4%	
Kolektivna blagovna znamka (LAS projekt)	1	LASDBK, RIC, Zavod Metlika in partnerji	R	MP	31.500	4.725	26.775	0	31.500	0	0		LAS DBK					0,1%	
RC3: Dodajanje vrednosti v kmetijstvu in gozdarstvu						1.222.300	642.300	434.000	146.000	397.800	460.000	364.500	0					2,2%	
Ukrep 3.1 Povezovanje v lokalne verige vrednosti						1.072.300	642.300	344.000	86.000	347.800	410.000	314.500	0					1,9%	
Posodobitve razpisov za subvencije	1	Občina Metlika	O	U	0	0	0	0	0	0	0		Občina Metlika					0,0%	
Subvencije v kmetijstvu javni razpisi	Pr	Občina Metlika	O	TP	588.300	588.300	0	0	199.800	192.000	196.500		Občina Metlika					1,1%	
Hiša dobrot Bele krajine -povezovanje ponudnikov, nadgradnja	1	Zavod Metlika in partnerji	R	MP	200.000	0	160.000	40.000	100.000	100.000	0		LAS DBK					0,4%	

Inovativni lokalni produkti - diverzifikacija kmetijske dejavnosti	1	KZMetlika, ponudniki, KGZT	R	MP	230.000	0	184.000	46.000	30.000	100.000	100.000	LAS DBK	Strateški načrt	Interreg	0,4%
Podpora društvom s področja kmetijstva in razvoja podeželja	Pr	Občina Metlika	O	TP	54.000	54.000	0	0	18.000	18.000	18.000	Občina Metlika			0,1%
Ukrep 3.2 Odporno kmetijstvo in gozdarstvo					150.000	0	90.000	60.000	50.000	50.000	50.000	0			0,3%
Pilotni projekti za odporno kmetijstvo	1	KZGNM, KZMetlika, kmetovalci			150.000		90.000	60.000	50.000	50.000	50.000	LAS DBK	Strateški načrt		0,3%
RC4: Mladim in družinam prijazna Metlika					4.056.618	1.862.787	1.003.200	1.190.631	1.669.198	1.366.210	1.021.210	0			7,3%
Ukrep 4.1 Stanovanjska politika					1.515.000	555.000	0	960.000	700.000	705.000	110.000	0			2,7%
Program stanovanjske politike	1	Občina Metlika	O	U	0	0	0	0	0	0	0	Občina Metlika			0,0%
Obnova stanovanj v občinski lasti	1	Občina Metlika	O	V	270.000	270.000	0	0	90.000	90.000	90.000	Občina Metlika			0,5%
Izgradnja večstanovanjskega objekta	1	Občina Metlika	O	I	1.200.000	240.000	0	960.000	600.000	600.000	0	zasebnik	Stanovanjski sklad		2,2%
Spodbude za mlade družine za reševanje stanovanjskega problema	1	Občina Metlika	O	TP	45.000	45.000	0	0	10.000	15.000	20.000	Občina Metlika			0,1%
Ukrep 4.2 Spodbudno vzgojno-izobr. okolje					1.507.988	1.017.357	400.000	90.631	757.988	250.000	500.000	0			2,7%
Prizidek OŠ Podzemelj	1	Občina Metlika	O	I	757.988	417.357	250.000	90.631	757.988	0	0	MIZŠ	Ekosklad		1,4%
Mestna otroška igralnica (vhod v SMJ)	2	Občina Metlika, Zavod Metlika	O	I	250.000	100.000	150.000	0	0	250.000	0	OP	LAS DBK	Interreg	0,5%
Posodabljanje ali novogradnje vrtcev, šol	2	Občina Metlika	O	I	500.000	500.000					500.000		Republika Slovenija		0,9%
Ukrep 4.3 Mladinska politika					1.033.630	290.430	603.200	140.000	211.210	411.210	411.210	0			1,9%
Podpora programu DPM	Pr	Občina Metlika	O	TP	234.630	234.630	0	0	78.210	78.210	78.210	Občina Metlika			0,4%
Spodbude za mladinske ulične urbane kulture (javni razpis občine)	1	Občina Metlika	O	MP	45.000	45.000	0	0	15.000	15.000	15.000	Občina Metlika			0,1%
Projekti mladinskih organizacij	1	mladinska združenja	R	MP	54.000	10.800	43.200	0	18.000	18.000	18.000	Erasmus	Interreg		0,1%
Programi mladinskega dela	1	Zavod Metlika in partnerji	O	MP	700.000	0	560.000	140.000	100.000	300.000	300.000	Urad za mladino			1,3%
RC5: Kakovosten prosti čas					5.546.889	4.170.046	253.266	1.123.578	4.123.579	967.811	455.500	0			10,0%
Ukrep 5.1 Kulturni in kreativni potenciali					2.553.061	2.279.632	156.000	117.429	2.140.061	206.500	206.500	0			4,6%
Sanacija stavbe Pungart - rekonstrukcija Ljudske knjižnice Metlika	1	Občina Metlika	O	I	1.530.000	1.530.000	0	0	1.530.000	0	0	Občina Metlika			2,8%
Kulturni dom Metlika - AV oprema, druga osnovna sredstva	1	Občina Metlika	O	I	188.927	111.498	0	77.429	188.927	0	0	MK			0,3%
Kulturni dom Gradac	1	Občina Metlika	O	I	314.634	218.634	96.000	0	314.634	0	0	MK			0,6%
Spodbude za kulturne in umetniške dejavnosti (JR občine)	Pr	Občina Metlika	O	TP	319.500	319.500			106.500	106.500	106.500	Občina Metlika			0,6%
Urejanje večnamenskih objektov na podeželju	2	Občina Metlika in KS	O	I	200.000	100.000	60.000	40.000	0	100.000	100.000	LAS DBK	Občina Metlika		0,4%
Ukrep 5.2 Šport in rekreacija					2.993.829	1.890.414	97.266	1.006.149	1.983.518	761.311	249.000	0			5,4%
Sofinanciranje športa v društvih	Pr	Občina Metlika	O	TP	612.000	612.000	0	0	204.000	204.000	204.000				1,1%
Športni park Metlika	1	Občina Metlika	O	I	1.867.311	933.656		933.656	1.355.000	512.311	0	Športna zveza	FŠ	MIZŠ	3,4%
Košarkarsko igrišče Beti	2	Občina Metlika	O	I	54.986	27.493		27.493	54.986	0	0	FŠ			0,1%
Ureditev garderob v ŠD pri OŠ Metlika	2	Občina Metlika	O	I	215.000	215.000		0	215.000	0	0				0,4%
Nogometno igrišče Podzemelj	1	Občina Metlika	O	I	100.000	30.000	70.000	0	100.000	0	0	FŠ			0,2%
Trim steza	2	Občina Metlika	O	I	24.532	12.266	12.266	0	24.532	0	0	FŠ	LAS		0,0%
Dršališče	2	ŠD Pungart	O	I	30.000	15.000	15.000	0	30.000	0	0	Erasmus			0,1%
Posodobitve športnih igrišč na podeželju	2	Občina Metlika in KS	O	I	90.000	45.000		45.000		45.000	45.000	Občina Metlika	FŠ	KS	0,2%
RC6: Zdravje in skrb za ranljive skupine					5.365.929	388.350	4.442.043	535.536	5.003.929	181.000	181.000	0			9,7%
Ukrep 6.1 Nadgradnje programov in storitev					455.000	255.000	160.000	40.000	93.000	181.000	181.000	0			0,8%
Projekt krepitve duševnega zdravja - faza 2	1	ZD Metlika, podjetja, društva	R	MP	60.000		48.000	12.000		30.000	30.000	LAS	MZ, nijz		0,1%
Novi programi dolgotrajne oskrbe starejših	1	DSO in partnerji	O	TP	140.000		112.000	28.000		70.000	70.000	OP	LAS DBK		0,3%
Sofinanciranje programov humanitarnih društev	Pr	Občina Metlika	O	TP	255.000	255.000			93.000	81.000	81.000	Občina Metlika			0,5%
Ukrep 6.2 Zagotavljanje infrastrukturnih pogojev					4.910.929	133.350	4.282.043	495.536	4.910.929	0	0	0			8,8%
ZD Metlika - izgradnja prizidka in oprema	1	Občina Metlika in ZD Metlika	O	I	877.500	133.350	499.200	244.950	877.500			MZ	Ekosklad		1,6%
Reševalno vozilo	1	ZD Metlika	O	I	140.000		91.800	48.200	140.000			MZ			0,3%
Adaptacija Mestni trg - pridobitev prostorov skladno s standardi in normativi	1	DSO Metlika	O	I	2.312.876		2.312.876		2.312.876						4,2%

Prostorske preureditve nastanitvenih možnosti (24 postelj, zun.dvigalo)	1	DSO Metlika	O	I	1.580.553		1.378.167	202.386	1.580.553				NOO			2,8%
RC7: Revitalizacija SMJ in kulturne dediščine					9.048.581	846.817	5.191.764	3.010.000	2.350.581	674.000	6.024.000	0				16,3%
Ukrep 7.1 Revitalizacija zgodovinskega mestnega jedra Metlike					3.048.581	846.817	2.191.764	10.000	2.350.581	674.000	24.000	0				5,5%
Škarpa pri Konzumu	1	Občina Metlika	O	I	20.000	20.000			20.000				Občina Metlika			0,0%
Sofinanciranje obnove stavbnega fonda SMJ	Pr	Občina Metlika	O	TP	72.000	72.000			24.000	24.000	24.000		Občina Metlika			0,1%
Oživitev starega mestnega jedra	1	Občina Metlika	O	I	1.500.000	450.000	1.050.000		1.500.000				NOO	OP		2,7%
Obnova metliškega gradu	1	BK muzej, Občina Metlika, Zavod Metlika	O	I	1.200.000	200.000	1.000.000		600.000	600.000			MK			2,2%
Rekonstrukcija fasade Trg svobode 3 (konzum)	1	Občina Metlika	O	I	206.581	104.817	101.764		206.581				MK			0,4%
Hiša Bare Juričine	1	Zavod Metlika	O	MP	50.000		40.000	10.000		50.000			Interreg	Creative Europe		0,1%
Ukrep 7.1 Revitalizacija kulturne dediščine					6.000.000	0	3.000.000	3.000.000	0	0	6.000.000	0				10,8%
Pospešitev revitalizacije Gradu Gradac (koordinacija z državo in potencialnimi vlagatelji)	2	Občina Metlika	O	U	0	0	0	0	0	0	0	0				0,0%
Grad Gradac	2	MK, partnerji	N	I	6.000.000		3.000.000	3.000.000			6.000.000		0 zasebnik	OP	MK	10,8%
RC8: Povezljivost in trajnostna mobilnost					10.877.341	6.272.810	4.594.530	10.000	3.043.461	4.674.900	3.158.980	0				19,6%
Ukrep 8.1 Cestna infrastruktura					4.889.561	2.933.736	1.955.824	0	1.889.561	1.500.000	1.500.000	0				8,8%
Rekonstrukcije občinskih cest, javna razsvetljava	1	Občina Metlika	O	I	4.889.561	2.933.736	1.955.824		1.889.561	1.500.000	1.500.000		Občina Metlika	OP	Republika Slove	8,8%
Koordinacija aktivnosti za izgradnjo 3. razvojne osi na območju Metlike	1	Občina Metlika	N	U	0								Občina Metlika			0,0%
Ukrep 8.2 Trajnostna mobilnost					5.958.080	3.324.224	2.623.856	10.000	1.144.000	3.165.000	1.649.080	0				10,7%
subvencioniranje cene JP	Pr	Občina Metlika	O	TP	2.224.000	2.224.000			694.000	765.000	765.000		Občina Metlika			4,0%
Obkolpska kolesarska pot	1	Občine BK	R	I	750.000	225.000	525.000		250.000	500.000			OP	Interreg	obmejna območ	1,4%
e-mobilnost	2	Zavod Metlika in partnerji	R	I	100.000	10.000	80.000	10.000		100.000			OP	Interreg		0,2%
Ureditev kolesarskih in peš poti v Metliki	1	Občina, Zavod	O	I	2.884.080	865.224	2.018.856		200.000	1.800.000	884.080		OP	LAS DBK	Podnebni sklad	5,2%
Ukrep 8.3 Širokopasovno omrežje					0	0	0	0	0	0	0	0				0,0%
Koordinacija s ponudniki	1	Občina Metlika	Z	U	0	0	0	0	0	0	0					0,0%
Ukrep 8.4 Železniška infrastruktura					29.700	14.850	14.850	0	9.900	9.900	9.900	0				0,1%
EZTS Poti prihodnosti - koordinacija za obnovo Dolenjske železnice	1	Občina Metlika	R	MP	29.700	14.850	14.850		9.900	9.900	9.900		Občina Metlika	Interreg		0,1%
RC9: Varovanje narave in okolje					8.399.353	2.368.823	3.604.262	2.426.268	4.145.199	4.254.154	0	0				15,1%
Ukrep 9.1 Varovanje narave in biotske raznovrstnosti					1.488.000	446.400	1.041.600	0	558.000	930.000	0	0				2,7%
Varovanje Kolpe in Lahinje	1	Občina Metlika, RD, Krajinski park Lahinja, ..	R	MP	500.000	150.000	350.000	0	200.000	300.000	0		Interreg			0,9%
Belokranjski steljniki	2	Zavod za varstvo narave, Občina	R	MP	50.000	15.000	35.000	0	50.000	0	0		Strateški načrt	NOO	LAS	0,1%
Obrh	1	Občina Metlika, Zavod Metlika	O	I	88.000	26.400	61.600	0	88.000	0	0		Interreg	NOO	LAS	0,2%
Ribnik Prilozje	2	Občina Metlika, RD, Krajinski park Lahinja	O	I	50.000	15.000	35.000	0	20.000	30.000	0			NOO	LAS	0,1%
Hidrološko hidravlična študija za reko Kolpo	1	Občina Metlika in partnerji	R	MP	500.000	150.000	350.000	0	200.000	300.000	0		MOP	Interreg		0,9%
Plovni režim na reki Kolpi	1	Občina Metlika in partnerji	R	MP	300.000	90.000	210.000	0		300.000	0		Interreg			0,5%
Ukrep 9.2 Oskrba z vodo					1.421.574	282.912	682.662	456.000	1.171.574	250.000	0	0				2,6%
Vodovod Krašnji vrh	1	Občina Metlika	O	I	281.574	54.912	226.662		281.574				NOO	OP		0,5%
Obnova komunalne infrastrukture	1	Občina Metlika	O	I	1.140.000	228.000	456.000	456.000	890.000	250.000			NOO	OP		2,1%
Ukrep 9.3 Odvajanje in čiščenje odpadnih voda					4.985.779	1.445.511	1.600.000	1.940.268	2.028.625	2.957.154	0	0				9,0%
Izgradnja MBO Dolenjske in Bele krajine - zaključevanje	1	Občina Metlika - partner	R	I	72.000	72.000		0	72.000	0	0		OP			0,1%
Naložbe veljavnega Operativnega programa odvajanja in čiščenja odpadne vode v občini Metlika					4.638.779	1.098.511	1.600.000	1.940.268	1.871.625	2.767.154			OP	NOO	RS	8,4%
Sofinanciranje MČN	Pr	Občina Metlika	O	TP	275.000	275.000	0	0	85.000	190.000						0,5%
Grabrovec II.faza (omrežje <500 PE)	1	Občina Metlika	O	I	244.281				244.281		0		OP	NOO	RS	0,4%

Rosalnice ČN > 2000 PE	1	Občina Metlika	O	I	250.000				250.000		0		0,5%	
Kanalizacija Primostek <500 in ČN	1	Občina Metlika	O	I	915.784				384.630	531.154	0		1,6%	
Svržaki - romsko naselje	1	Občina Metlika	O	I	170.000				170.000		0		0,3%	
Rosalnice-Boriha >2000 PE	1	Občina Metlika	O	I	600.000					600.000	0		1,1%	
Svržaki (omrežje > 2000 PE)	1	Občina Metlika	R	I	226.190				226.190		0		0,4%	
Hrast pri Jugorju >500 PE (omrežje in ČN)	1	Občina Metlika	O	I	750.000					750.000	0		1,4%	
Kanalizacija Gradac - Klošter	1	Občina Metlika	O	I	596.524				596.524		0		1,1%	
Zemelj	1	Občina Metlika	O	I	556.000					556.000	0		1,0%	
Kanalizacija Radoviči	1	Občina Metlika	O	I	330.000					330.000	0		0,6%	
Ukrep 9.4 Upravljanje z odpadki					504.000	194.000	280.000	30.000	387.000	117.000	0	0	0,9%	
CEROD	Pr	Občina Metlika-partner	R	I	104.000	104.000	0	0	87.000	17.000	0	0 OP	0,2%	
Krožno gospodarstvo - pilotni projekti (Center ponovne uporabe, ...)	2	Občina Metlika	R	I	300.000	60.000	210.000	30.000	300.000	0	0	0 OP	0,5%	
Občina brez odpadkov	1	Občina Metlika	O	MP	100.000	30.000	70.000	0	0	100.000	0	0 OP LAS DBK	0,2%	
RC10: Prilagajanje na podnebne spremembe					3.321.847	1.595.447	1.702.600	23.800	1.762.847	1.559.000			6,0%	
Ukrep 10.1 Zaščita in reševanje					1.546.500	1.046.500	500.000	0	1.467.500	79.000	0	0	2,8%	
Oprema za gasilska društva (251.897,75 - del že financirano)	1	Gasilska društva	O	I	181.500	181.500	0	0	137.500	44.000	0	0 Občina Metlika	0,3%	
Gasilska vozila (PGD Suhor, Lokvica, Radovica - 220.000, del že financiran)	1	Gasilska društva	O	I	150.000	150.000	0	0	115.000	35.000	0	0 Občina Metlika	0,3%	
Razširitev gasilskega doma Metlika (center sil za ZR)	1	Občina Metlika in partnerji	O	I, MP	1.215.000	715.000	500.000	0	1.215.000	0	0	0 Interreg	2,2%	
Ukrep 10.2 Spodbujanje rabe OVE in večja energetska učinkovitost					1.775.347	548.947	1.202.600	23.800	295.347	1.480.000	0	0	3,2%	
Daljinsko ogrevanje z lesno biomaso (staro mestno jedro) - dokončanje	1	Občina Metlika	O	I	57.347	57.347	0	0	57.347	0	0	0 Občina Metlika zasebnik	0,1%	
Sončne elektrarne na javnih stavbah (OŠ Suhor, OŠ Podzemelj, ZD Metlika, Vrtec Metlika)	1	Občina Metlika in javni zavoi	O	I	238.000	47.600	166.600	23.800	238.000	0	0	0 Eko sklad	0,4%	
Energetska prenova stavb	1	Občina Metlika in javni zavoi	O	I	1.480.000	444.000	1.036.000	0	0	1.480.000		0 OP	2,7%	
HC: Dobro upravljanje					929.000	844.000	85.000	0	529.000	330.000	70.000	0	1,7%	
HC1: Racionalno upravljanje s prostorom					699.000	699.000	0	0	479.000	200.000	20.000	0	1,3%	
Nakup zemljišč za nadaljnje potrebe občine	1	Občina Metlika	O	I	495.000	495.000			395.000	100.000		0 Občina Metlika	0,9%	
Priprava OPPN	1	Občina Metlika	O	U	84.000	84.000			44.000	20.000	20.000	0 Občina Metlika	0,2%	
Spremembe OPN	1	Občina Metlika	O	U	120.000	120.000			40.000	80.000		0 Občina Metlika	0,2%	
HC2: Krepitev kapacitet občinske uprave					170.000	85.000	85.000	0	20.000	100.000	50.000	0	0,3%	
Koordinacija med subjekti	1	Občina Metlika	O	U	0								0,0%	
Digitalizacija storitev občinske uprave (pametna mesta in skupnosti)	1	Občina Metlika	R	U	170.000	85.000	85.000		20.000	100.000	50.000	0 OP	0,3%	
HC3: Razvojno sodelovanje					60.000	60.000	0	0	30.000	30.000	0	0	0,1%	
Priprava čezmejnih in transnacionalnih projektov	1	Občina Metlika	O	U	60.000	60.000			30.000	30.000			0,1%	
SKUPAJ					55.530.658	22.473.355	24.140.990	8.916.313	25.008.394	17.297.075	13.225.190	0		100,0%
Programska poraba	Pr				6.671.430	6.671.430			2.234.510	2.319.710	2.117.210	0	12%	
Prioriteta	1				39.914.711	14.471.167	20.003.724	5.439.820	22.039.366	13.912.365	3.962.980	0	72%	
Prioriteta	2				8.944.518	1.330.759	4.137.266	3.476.493	734.518	1.065.000	7.145.000	0	16%	
					55.530.658	22.473.355	24.140.990	8.916.313	25.008.394	17.297.075	13.225.190	0		

Prioriteta

1- visoka pomembnost za dosego ciljev strategije
2- pomemben za dosego ciljev razvojnega programa
3- manj pomemben projekt, izvedba se lahko odloži
Pr- sredstva tekoče programske porabe

Raven projekta

O-občinski
R - regionalni
N - nacionalni (državni)
Z- zasebni

Vrsta projekta

I-investicijski
MP-mehki projekti
V-investicijsko vzdrževanje
U-organizacijski, upravljavski, sistemski
TP-Tekoča programska poraba
D-drugo